



TRIBUNAL DE CONTAS DO
ESTADO DE MINAS GERAIS



TERMO DE ABERTURA DE VOLUME

Em 16/07/2019 faço a abertura do volume nº 2 referente ao processo nº 1071439 sendo que o volume nº 1, encerrou-se com o Termo de fl. 223.

Certifico que o primeiro documento deste volume, à fl. 225 é:
ANEXO VI - MODELO DE PROPOSTA DE PREÇOS



SECRETARIA DA 2ª CÂMARA
JOÃO CARLOS SANTOS COSTA

ANEXO VI - MODELO DE PROPOSTA DE PREÇOS

MODALIDADE: PREGÃO PRESENCIAL Nº.37/2018

TIPO: MENOR PREÇO P/ KM RODADO

PROPONENTE: _____

CNPJ: _____

ENDEREÇO: _____

CIDADE: _____

TELEFONE: _____ FAX: _____

OBJETO: contratação de pessoas jurídicas para prestação de serviços de transporte de alunos das redes Municipal e Estadual de ensino público do Município de Patrocínio-MG, em conformidade com o ANEXO I do Edital e demais características constantes do PROJETO BÁSICO constante do Anexo II deste Edital.

PREÇO DO QUILOMETRO RODADO PARA O SEGUINTE ITEM

(NOS TERMOS DO ANEXO I)

ITEM	LINHA	TIPO DE VEICULO	ROTEIRO	QTDE KM POR DIA	PROPOSTA DE PREÇO UNITÁRIO POR KM	PROPOSTA DE PREÇO GLOBAL/ 200 DIAS LETIVOS

Obs: Nos termos do item 4.3 do Edital a Empresa ou Empresário individual licitante poderá apresentar proposta de preços exclusivamente para **01 (uma) LINHA de serviço de**

transporte escolar (independentemente de a proposta referir-se para linha de van, kombi, microônibus ou ônibus), conforme estabelecido no Anexo I deste Edital e nos termos da lei municipal nº 5.002/18.

-Prazo de validade da proposta : 90 (noventa) dias;

..... DE.....DE 2018

Assinatura do Representante Legal da Empresa

ANEXO VII
DECLARAÇÃO

PREGÃO Nº 37/2018 - TIPO PRESENCIAL- PROCESSO Nº

(EMPRESA)..... , sediada a Rua , Bairro..... CEP....., em....., estado , inscrita no CNPJ sob o nº , neste ato representada pelo(a) Sr(a) , portador(a) da Carteira de Identidade nº..... , inscrito(a) no CPF sob nº....., DECLARO que **DISPONIBILIZAREI O VEÍCULO** destinado ao atendimento do objeto licitado, compatível com as exigências do Projeto Básico (ANEXO II) **NO PRAZO MÁXIMO DE 60 (sessenta) DIAS APÓS A ASSINATURA DO CONTRATO, destacando-se que o veículo POSSUIRÁ ANO DE FABRICAÇÃO à partir de 2007,** sendo que o descumprimento deste prazo me sujeitará às seguintes penalidades, além de demais penalidades cíveis e criminais:

- a.1) Ficará impedida de licitar e contratar com a Administração direta e autárquica do Município de Patrocínio-MG, pelo prazo de até 5 (cinco) anos ou enquanto perdurarem os motivos determinantes da punição, a pessoa jurídica que praticar quaisquer atos previstos no artigo 7º da Lei federal nº 10.520, de 17 de julho de 2002.
- a.2) multa de 30% sobre o valor do contrato (duzentos dias letivos), na hipótese da empresa não apresentar o veículo no prazo estabelecido e desistir do contrato ou der causa a sua rescisão, bem como nos demais casos de inadimplemento contratual.

DECLARO ainda que, disponibilizarei veículos aptos a garantir a substituição imediata, se necessário:

....., de de 2018.

Assinatura do Representante Legal da Empresa

ANEXO VIII

DECLARAÇÃO DE MICROEMPRESA

Prefeitura Municipal de Patrocínio

PREGÃO Nº - TIPO PRESENCIAL- PROCESSO Nº 37/2018.

(EMPRESA)..... , sediada a Rua , Bairro..... CEP....., em....., estado , inscrita no CNPJ sob o nº , neste ato representada pelo(a) Sr(a) , portador(a) da Carteira de Identidade nº..... , inscrito(a) no CPF sob nº....., DECLARA, sob as penalidades da lei, que se enquadra como (MICRO EMPRESA, EMPRESA DE PEQUENO PORTE) nos termos do art. 3º da Lei Complementar nº 123 de 14 de dezembro de 2006, estando apta a fruir os benefícios e vantagens legalmente instituídas por não se enquadrar em nenhuma das vedações legais impostas pelo parágrafo 4º do artigo 3º da Lei Complementar nº 123 de 14 de dezembro de 2006.

•• Declaramos possuir restrição fiscal no(s) documento(s) de habilitação e pretendemos utilizar o prazo previsto no art. 43, § 1º da Lei Complementar 123/2006, para regularização, estando ciente que, do contrário, decairá o direito à contratação, estando sujeita às sanções previstas no art. 81 da Lei Federal 8.666/93.

(Observação: em caso afirmativo, assinalar a ressalva acima)

ANEXO IX - TABELA DE PREÇO MÁXIMO (preço de referência)

ÍTEM	LINHA	TIPO VEÍCULO	KM/DIA	R\$/KM
1	K-02	KOMBI	83	3,84
2	K-03	KOMBI	128	2,68
3	K-09	KOMBI	66	4,72
4	K-10	KOMBI	89	3,63
5	K-15	KOMBI	207	1,86
6	K-17	KOMBI	76	4,15
7	K-18	KOMBI	60	5,09
8	K-23	KOMBI	142	2,48
9	K-31	KOMBI	217	2,34
10	K-32	KOMBI	148	2,39
11	K-33	KOMBI	126	2,84
12	K-43	KOMBI	95	3,44
13	K-44	KOMBI	107	3,12
14	K-47	KOMBI	125	2,74
15	K-49	KOMBI	164	2,37
16	K-50	KOMBI	214	1,82
17	K-55	KOMBI	89	3,63
18	K-58	KOMBI	81	3,94

ANEXO IX - TABELA DE PREÇO MÁXIMO (preço de referência)

ÍTEM	LINHA	TIPO VEÍCULO	KM/DIA	R\$/KM
19	K-59	KOMBI	159	2,27
20	K-64	KOMBI	67	6,66
21	K-68	KOMBI	110	3,03
22	K-70	KOMBI	163	2,22
23	K-71	KOMBI	47	6,46
24	K-73	KOMBI	79	4,03
25	K-78	KOMBI	254	1,84
26	K-80	KOMBI	144	2,79
27	K-81	KOMBI	174	2,11
28	K-82	KOMBI	63	5,27
29	K-83	KOMBI	119	2,84
30	K-84	KOMBI	181	2,05
31	K-85	KOMBI	150	3,14
32	K-86	KOMBI	90	3,58
33	LMR-44	MICRO ÔNIBUS	118	3,67
34	LMR-45	MICRO ÔNIBUS	97	4,24
35	LMR-46	MICRO ÔNIBUS	106	3,96
36	LMR-47	MICRO ÔNIBUS	153	3,08

ANEXO IX - TABELA DE PREÇO MÁXIMO (preço de referência)

ÍTEM	LINHA	TIPO VEÍCULO	KM/DIA	R\$/KM
37	LMR-49	MICRO ÔNIBUS	72	5,30
38	LMR-54	MICRO ÔNIBUS	264	2,42
39	LMR-68	MICRO ÔNIBUS	92	4,40
40	LMR-71	MICRO ÔNIBUS	243	2,33
41	LOR-01	ÔNIBUS	104	4,31
42	LOR-02	ÔNIBUS	103	4,33
43	LOR-04	ÔNIBUS	104	4,61
44	LOR-06	ÔNIBUS	128	3,82
45	LOR-09	ÔNIBUS	108	4,19
46	LOR-18	ÔNIBUS	157	3,42
47	LOR-19	ÔNIBUS	132	3,91
48	LOR-22	ÔNIBUS	160	3,39
49	LOR-23	ÔNIBUS	145	3,57
50	LOR-25	ÔNIBUS	80	5,07
51	LOR-26	ÔNIBUS	90	4,69
52	LOR-27	ÔNIBUS	168	3,31
53	LOR-28	ÔNIBUS	99	4,44
54	LOR-30	ÔNIBUS	130	3,83

ANEXO IX - TABELA DE PREÇO MÁXIMO (preço de referência)

ÍTEM	LINHA	TIPO VEÍCULO	KM/DIA	R\$/KM
55	LOR-32	ÔNIBUS	96	4,53
56	LOR-33	ÔNIBUS	146	3,56
57	LOR-34	ÔNIBUS	93	4,61
58	LOR-38	ÔNIBUS	137	3,67
59	LOR-39	ÔNIBUS	172	3,27
60	LOR-40	ÔNIBUS	158	3,41
61	LOR-41	ÔNIBUS	143	3,59
62	LOR-42	ÔNIBUS	107	4,22
63	LOR-48	ÔNIBUS	161	3,38
64	LOR-50	ÔNIBUS	122	3,92
65	LOR-51	ÔNIBUS	196	3,08
66	LOR-52	ÔNIBUS	224	2,95
67	LOR-53	ÔNIBUS	293	2,62
68	LOR-55	ÔNIBUS	133	3,66
69	LOR-57	ÔNIBUS	160	3,39
70	LOR-60	ÔNIBUS	297	3,00
71	LOR-62	ÔNIBUS	156	3,78
72	LOR-63	ÔNIBUS	105	4,27

ANEXO IX - TABELA DE PREÇO MÁXIMO (preço de referência)

ÍTEM	LINHA	TIPO VEÍCULO	KM/DIA	R\$/KM
73	LOR-64	ÔNIBUS	97	4,55
74	LOR-65	ÔNIBUS	111	4,14
75	LOR-66	ÔNIBUS	209	3,00
76	LOR-67	ÔNIBUS	122	4,21
77	LOR-69	ÔNIBUS	110	4,37
78	LOR-70	ÔNIBUS	126	3,90
79	PK-02	KOMBI	122	3,13
80	PK-03	KOMBI	147	2,71
81	PK-07	KOMBI	102	3,23
82	PV-01	VAN	295	2,34
83	PV-04	VAN	170	2,85
84	PV-05	VAN	126	3,53
85	PV-06	VAN	127	3,50
86	PV-08	VAN	200	2,55
87	PV-09	VAN	70	6,30
88	PV-10	VAN	150	3,10
89	V-19	VAN	167	2,99
90	V-27	VAN	139	3,28

ANEXO IX - TABELA DE PREÇO MÁXIMO (preço de referência)

ÍTEM	LINHA	TIPO VEÍCULO	KM/DIA	R\$/KM
91	V-45	VAN	140	3,26
92	V-79	VAN	120	3,67
93	V-87	VAN	252	2,22

ANEXO X - ESPECIFICAÇÃO DETALHADA DAS LINHAS SOLICITADAS

ÍTEM	LINHA	QTDE KM 200 DIAS LETIVOS	ROTEIRO
1	K-02	16.600	<p>K-02 - BOA VISTA</p> <p>**COLETA: 05:30 hs da Faz.Boa Vista ptc_1793, Faz Boa Vista ptc_4210, Boa Vista PTC_3113 até <u>E.E. Dona Cotinha</u></p> <p>**DEVOLUÇÃO/COLETA: 11:20 hs <u>DEVOLUÇÃO</u> da Escola com os alunos da manhã, e <u>COLETA</u> dos alunos da tarde mesmo percurso.</p> <p>**DEVOLUÇÃO: 17:30 hs mesmo percuso do 1º turno.</p>
2	K-03	25.600	<p>K-03 - BOA VISTA</p> <p>**COLETA: 05:20 hs da Comunidade Boa Vista, fazenda próxima a São José dos Talhados cor_0001, fazenda Plano, fazenda ptc_2555, fazenda Boa Vista ptc_1010, fazenda Nelson E Fonseca ptc_1864, fazenda ptc_1300 até a <u>E.E. Dona Cotinha</u>.</p> <p>**COLETA: 09:30 hs da Comunidade de Boa Vista até Faz. União e Faz. Luciana Buscar <u>alunos para Lor-23</u></p> <p>**DEVOLUÇÃO/COLETA: 11:00 hs <u>DEVOLUÇÃO</u> dos alunos do 1º turno da <u>E.E. Dona Cotinha</u> e <u>COLETA</u> dos alunos da tarde, passando pelas fazendas Boa Vista ptc_1010, Boa Vista ptc_2555, Boa Vista ptc_1016, Boa Vista ptc_1823, Boa Vista ptc_4100, voltando para E.E. <u>Dona Cotinha</u>.</p> <p>**COLETA: 16:00 hs professores do <u>EJA</u> até Centro comunitário da Boa Vista</p> <p>**DEVOLUÇÃO: 16:55 hs mesmo percurso do 2º turno da <u>E.E. Dona Cotinha</u></p> <p>**DEVOLUÇÃO: 21:30hs professores do <u>EJA</u> pelo mesmo percurso</p>
3	K-09	13.200	<p>K-09 - MATA DO BREJO / MACAUBAS DE CIMA / SILVANO</p> <p>**COLETA: 06:00 hs da região de Silvano passando pela estrada principal proximo a Fazenda: PTC_0026, proximo ao ptc_2310 faz Brejo do Silvano ptc_2330 Faz. Mata Do Provisório ptc_0832, Faz. Silvano Sobrado ptc_2017 até a <u>E.E. Elmiro Alves do Nascimento</u>.</p> <p>**DEVOLUÇÃO/COLETA: 11:20 hs: saindo da escola devolução dos alunos do 1º turno pelo mesmo roteiro e coleta dos alunos do 2º turno passando pelas fazendas: Buracão ptc_1547, faz Macaubas ptc_2500 até <u>E.E. Elmiro Alves do Nascimento</u></p> <p>**DEVOLUÇÃO: 17:25 hs saindo da <u>E.E. Elmiro Alves do Nascimento</u> pelo mesmo roteiro.</p>
4	K-10	17.800	<p>K-10 - MATA DO BREJO / MACAUBAS DE CIMA / SILVANO</p> <p>**COLETA: 06:00 hs da região de Silvano passando pela estrada principal proximo a Fazenda: faz Brejo do Silvano ptc_2330 Faz. Mata Do Provisório ptc_0832, até a <u>E.E. Elmiro Alves do Nascimento</u>.</p> <p>**DEVOLUÇÃO/COLETA: 11:20 hs: saindo da escola devolução dos alunos do 1º turno pelo mesmo roteiro e coleta dos alunos do 2º turno passando pelas fazendas: Buracão ptc_1547, até <u>E.E. Elmiro Alves do Nascimento</u></p> <p>**DEVOLUÇÃO: 17:25 hs saindo da <u>E.E. Elmiro Alves do Nascimento</u> pelo mesmo roteiro.</p>

ANEXO X - ESPECIFICAÇÃO DETALHADA DAS LINHAS SOLICITADAS

ÍTEM	LINHA	QTDE KM 200 DIAS LETIVOS	ROTEIRO
5	K-15	41.400	<p>K-15 - Córrego do Açude / Morro Alto / Mata da Bananeira / Tejuco / Salitre de Minas</p> <p>**COLETA: 05:20 hs saindo da região de Salitre passando pelas Faz. Santa Cruz ptc_1155, Tejuco PTC_0418, faz Retiro Ptc_4679, faz Aripic_3431, faz Tejuco ptc_3413, ptc_4947, <u>deixando alguns alunos na Igreja do Tejuco para o LOR-01, fazenda Açude, até a E. E. Venina Tavares.</u></p> <p>**COLETA: 10:20 hs da fazenda Morro Alto ptc_3476, passando pelas fazendas Retiro/Córrego do Açude ptc_1163, fazenda Açude, fazenda Ari PTC_3431, fazenda Retiro PTC_4054, Tejuco PTC_3413, ptc_4947 até a <u>E. E. Venina Tavares e deixando alguns alunos na Igreja do Tejuco para o LOR-01</u></p> <p>**DEVOLUÇÃO: 12:10 hs dos alunos da manhã pelo mesmo roteiro das 05:20h.</p> <p>**DEVOLUÇÃO: 17:00 hs com os alunos da tarde pelo mesmo roteiro das 10:20h.</p>
6	K-17	15.200	<p>K-17 - Chapadão de Ferro / Patrocínio</p> <p>**COLETA: 10:20 hs do Chapadão de Ferro, passando pelas fazendas: Regional 4, Faz. Chapadão de Ferro, Comunidade de Chapadão, Faz. São Judas Tadeu, Faz. São Francisco, Faz. N. S. Aparecida, Faz. Malhadouro, Faz. Esmeril, Faz. Retiro de Malhadouro, Comunidade de Malhadouro, Faz. São Martins, Faz. N. S. de Fátima, Faz. Esmeril, Br 188, terminando o percurso rural e iniciando o urbano que passa pelas Escolas: <u>E. E. Mariana Tavares, E. M. Dona Mulata, E. E. Nely Amaral, C. M. Professor Olímpio dos Santos, E. E. Dom Lustosa.</u></p> <p>**DEVOLUÇÃO: 17:30 hs pelo mesmo percurso da coleta no sentido inverso.</p>
7	K-18	12.000	<p>K-18 - Mata do Brejo / Mata do Silvano / Coelhos / Brejo do Silvano</p> <p>**COLETA: 05:00 hs da fazenda Cascalho, Fazenda Mata do Silvano PTC_2959, Mata do Silvano ptc_2966, Mata do Silvano ptc_2963, faz Sapé até <u>E. M. Francisco Alves Pereira onde a LOR-33 os transportará para a E. E. Elmiro Alves do Nascimento em Silvano,</u> retorna passando pela faz Mata do Silvano para coletar os alunos da <u>E. M. Francisco A Pereira.</u></p> <p>**COLETA: 07:30 hs para <u>Coleta dos alunos do projeto</u> faz Wanderleiy Naves da Silva, e faz da Praia para <u>E. M. Francisco Alves Pereira.</u></p> <p>**COLETA: 10:30 hs da faz Cascalho, passando pela faz. PTC_2657, faz Mata do Silvano PTC_2959, faz. Mata do Silvano PTC_0247, faz. De Marco Antonio, faz de José Pereira Mendes, faz Sapé até a <u>E. M. Francisco Alves Pereira.</u></p> <p>**DEVOLUÇÃO: 12:00 hs Devolução dos alunos da <u>E. E. Elmiro Alves do Nascimento da LOR-33</u> **DEVOLUÇÃO/COLETA: 16:30h Devolução dos alunos da tarde e projeto e <u>recolhendo os alunos da noite para K-74 nas fazendas: Mata dos coelhos, Banco da Terra.</u></p>
8	K-23	28.400	<p>K-23 - Córrego do Açude / Morro Alto / Mata da Bananeira / Salitre de Minas</p> <p>**COLETA 1º TURNO: 04:50 hs da fazenda Areia passando nas fazendas: Grotta do Cedro SSL_0393, São Benedito PTC_0546, fazenda Salitre Floresta PTC_0543, SSL_0055, retornando para <u>E. E. Venina Tavares do Amaral.</u></p> <p>**COLETA 2º TURNO: 10:00 hs da <u>E. E. Venina Tavares do Amaral,</u> passando pelas fazendas: ssl_0393, São Benedito PTC_0546, Salitre Floresta PTC_0543, PTC_3347, SSL_0053, SSL_0054 até a <u>E. E. Venina Tavares dop Amaral</u></p> <p>**DEVOLUÇÃO 1º TURNO: 12:00 hs Mesmo percurso da coleta no sentido inverso.</p> <p>**DEVOLUÇÃO: 2º TURNO: 17:00 hs Mesmo percurso da coleta no sentido inverso.</p>

ANEXO X - ESPECIFICAÇÃO DETALHADA DAS LINHAS SOLICITADAS

ÍTEM	LINHA	QTDE KM 200 DIAS LETIVOS	ROTEIRO
9	K-31	43.400	<p>K-31 - SANTO ANTONIO DO QUEBRANZOL / CÓRREGO DANTAS - COCAIS / SANTO ANTONIO DO QUEBRANZOL</p> <p>**COLETA: 05:40 hs fazenda PTC_3310, PTC_4490, PTC_4191, PTC_3736, PTC_3725, PTC_3849, PTC_4127, PTC_3481, PTC_1252, até a <u>E.M. Elisa Viana Botelho</u>, na comunidade de Santo Antonio do Quebranzol.</p> <p>**COLETA: 10:00 hs da Comunidade de Santo Antônio Quebranzol, seguindo para o primeiro ponto passando pelas fazendas: PTC_3593, PTC_3271, PTC_3609, PTC_4196 até fazenda PTC_0083, retorna para linha tronco, PTC_3705, PTC_3722, PTC_5169 (assentamento Boa Esperança), PTC_1246, PTC_4143, PTC_1250, PTC_3898, passa pela comunidade de Santo Antonio do Quebranzol, passando pelas fazendas PTC_4081, PTC_1273, PTC_3893, PTC_4128, PTC_1240, até ponto na estrada para <u>TRANSBORDO com a LOR-35</u> com destino a Patrocínio, <u>retorna para comunidade de Santo Antonio do Quebranzol</u>.</p> <p>**DEVOLUÇÃO: 12:00 hs da <u>E.M. Elisa Viana Botelho</u> passando pelas fazendas PTC_1252, PTC_2498, PTC_4127, PTC_4127, PTC_3893, PTC_1273, PTC_3692, PTC_3725, PTC_4191, até Fazenda Santo Antonio PTC_3310 e <u>retorna para comunidade de Santo Antonio do Quebranzol pela estrada que passa na fazenda PTC_0083, PTC_3271, PTC_3593</u> até a <u>E.M. Elisa Viana Botelho</u>.</p> <p>**DEVOLUÇÃO: as 15:30 hs com <u>alunos do projeto</u> saindo da <u>E.M. Elisa Viana Botelho</u> comunidade Santo Antonio do Quebranzol, passando pela estrada sentido Fazenda PTC_4419, PTC_2498, PTC_3893, passando nas fazendas PTC_3481, PTC_4128, PTC_3489, PTC_3692, PTC_3703, PTC_1246, PTC_4190, ponto final do trecho na fazenda PTC_3310, retorna para <u>TRANSBORDO com a LOR-35</u> passando pela estrada sentido PTC_4190, PTC_3861, PTC_1259, PTC_1240 até o ponto de encontro com a LOR-35.</p> <p>**DEVOLUÇÃO: 19:00 hs com <u>alunos da LOR-35</u> passando pelas fazendas PTC_3893, comunidade de Santo Antonio do Quebranzol, PTC_3898, PTC_1250, PTC_4143, PTC_1246, Assentamento Boa Esperança, fazendas PTC_5169, PTC_3705, PTC_3722, terminando o roteiro na fazenda PTC_0083.</p>
10	K-32	29.600	<p>K-32 - SALITRE DE MINAS / SÃO BENEDITO / TEJUCO / PATROCÍNIO</p> <p><u>Crianças Especiais</u></p> <p>**COLETA: 06:00 hs da Praça do Rosário de Salitre de Minas passando pela faz. PTC_3513, Laticínio, trevo da entrada de Salitre, São Benedito, Igreja do Tejuco, destino a Patrocínio para a <u>UNICERP, APAE</u>.</p> <p>**DEVOLUÇÃO: 10:00 hs pelo mesmo percurso da coleta do 1º turno no sentido inverso.</p> <p>**COLETA: 12:00 hs da Praça do Rosário passando pela faz Moinho Velho, pelo ponto dos trilhos, ponto do Frigorífico, São Benedito, igreja Tejuco destino a Patrocínio até a <u>Chácara da APAE e APAE</u></p> <p>**DEVOLUÇÃO: 17:00 hs pelo mesmo percurso da coleta do 2º turno no sentido inverso.</p>
11	K-33	25.200	<p>K-33 - PONTE ALTA / SILVANO</p> <p>**COLETA: 05:00 hs Ponte Alta faz. Boa Vista ptc_1864, São Bernardo PTC_2213, Ouro verde PTC_4982, São Bernardo PTC_0994, Braga ptc_2239 até Silvano <u>E.E. Cel. Elmiro Alves do Nascimento</u>.</p> <p>**DEVOLUÇÃO/COLETA: 11:30 hs pelo mesmo percurso da coleta do 1º turno <u>DEVOLVENDO E COLETANDO</u> e ainda faz Invernada ptc_1301 em Ponte Alta e faz Serrinha ptc_0376 até Silvano <u>E.E. Cel. Elmiro Alves do Nascimento</u>.</p> <p>**DEVOLUÇÃO: 17:00 hs pelo mesmo percurso da coleta do 2º turno até faz PTC_1301 em Ponte Alta.</p>

ANEXO X - ESPECIFICAÇÃO DETALHADA DAS LINHAS SOLICITADAS

ÍTEM	LINHA	QTDE KM 200 DIAS LETIVOS	ROTEIRO
12	K-43	19.000	<p>K-43 - Córrego da Mata / SILVANO</p> <p>**COLETA: 05:00 hs fazendas: Córrego da Mata ptc_1527, Córrego da Mata ptc_5016, Córrego da Mata ptc_4185, São José dos Talhados ptc_2472, faz. Silvano ptc_2275, Mumbeca ptc_4994, para a <u>E.E. Cel. Elmiro Alves do Nascimento</u>.</p> <p>**DEVOLUÇÃO/COLETA: 11:00 hs saindo da <u>E. E. Cel. Elmiro Alves do Nascimento</u> devolução dos alunos da manhã coletando os alunos da tarde, mesmo percurso da coleta do 1º turno retornando para a <u>E. E. Cel. Elmiro Alves do Nascimento</u>.</p> <p>**DEVOLUÇÃO: 17:20 hs retorna com os alunos da tarde mesmo percurso da coleta do 2º turno.</p>
13	K-44	21.400	<p>K-44 - CAMPO ALEGRE / SAPECADO / MARTINS</p> <p>**COLETA: 05:00 hs. fazendas, Serra Negra ptc_4772, Serra Negra ptc_4764, Martins ptc_4759, Martins ptc_0334, Serra Negra ptc_0344, até a <u>E.M. Joaquim Martins</u>.</p> <p>**DEVOLUÇÃO/COLETA: 11:25hs DEVOLUÇÃO dos alunos da manhã e COLETA dos da tarde, passando nas fazendas Serra Negra ptc_0342, vai até a região de Campo Alegre nas fazendas São José ptc_4652, fazenda Serra Negra PTC_4732 retorna para região de Martins nas fazenda Martins ptc_4769, Serra Negra ptc_4772, retornando até a <u>E.M. Joaquim Martins</u>.</p> <p>**DEVOLUÇÃO: 17:25 hs DEVOLUÇÃO dos alunos do 2º turno pelo mesmo percurso da coleta no sentido inverso.</p>
14	K-47	25.000	<p>K-47 - SANTO ANTONIO DO QUEBRANZOL / GREENVILLE</p> <p>**COLETA: 05:50 hs de Greenville, passando pelas fazendas: PTC_0030, PTC_0024, PTC_0914, PTC_1259, retorna para linha tronco até fazenda PTC_3836, PTC_3284, PTC_4182, PTC_3864, PTC_2422, PTC_0032, até a <u>E. M. Profº. Afrânio Amaral</u>.</p> <p>**COLETA: 09:50 hs de Greenville, passando pelas fazendas: PTC_0030, PTC_0024, PTC_0914, PTC_1259, retorna para linha tronco até fazenda PTC_3836, PTC_3284, PTC_3864, PTC_2422, PTC_0032, até ponto de encontro com <u>LOR 35 em GREENVILLE para PATROCÍNIO</u>.</p> <p>**DEVOLUÇÃO E COLETA: 11:15 hs de Greenville, <u>E. M. Profº. Afrânio Amaral</u> devolvendo alunos do 1º turno e coletando os alunos do 2º turno, passando pelas fazendas: PTC_1059, PTC_0030, PTC_0024, PTC_0914, PTC_4190, retorna para linha tronco passando pela fazenda PTC_1449 até fazenda PTC_3836, PTC_3284, PTC_4182, PTC_3901, PTC_3864, PTC_2422, PTC_0032, até a <u>E. M. Profº. Afrânio Amaral</u>.</p> <p>**DEVOLUÇÃO: 17:15 hs devolvendo alunos do 2º turno da <u>E. M. Profº. Afrânio Amaral</u> pelo mesmo percurso (INVERSO) das 11:15 hs, <u>até ponto de encontro com a LOR-35 ENTRE AS FAZENDAS PTC_0030 E PTC_1059</u>.</p> <p>**DEVOLUÇÃO: 18:40 hs saída do ponto de encontro com a LOR-35, iniciando o percurso inverso das 09:50hs iniciando pela fazenda PTC_2422 e retornando para GREENVILLE</p>
15	K-49	32.800	<p>K-49 - SANTA LUZIA DOS BARROS</p> <p>**COLETA: - 04:30 hs da fazenda ptc_1330, faz Aliança Baron ptc_1336, ptc_3112, ptc_3201, Chácara Lago Azul ptc_0711, próximo ao ptc_0790, Santa Luzia ptc_1348, 'São Judas ptc_3198, Silva ptc_3645, Água Limpa ptc_3842, ptc_3598 Quebranzol ptc_1364, Santa Luzia ptc_1394, 0789, ptc_3598, ptc_4133, ptc_3626 até a <u>E.M. Honorato Borges 2º endereço</u>.</p> <p>**DEVOLUÇÃO: 11:20 hs Retorno com alunos da manhã pelo mesmo percurso no sentido inverso ao da coleta.</p> <p>**DEVOLUÇÃO PROJETO: 15:45 hs Retorno com <u>alunos do projeto</u> saindo da <u>E.M. Honorato Borges 2º end.</u> pelo mesmo percurso da coleta até fazenda Juarez Batista ptc_1330,</p>

ANEXO X - ESPECIFICAÇÃO DETALHADA DAS LINHAS SOLICITADAS

ÍTEM	LINHA	QTDE KM 200 DIAS LETIVOS	ROTEIRO
16	K-50	42.800	<p>K-50 - SILVANO / MACAÚBAS DE CIMA / SILVANO / BOM JARDIM / PATROCÍNIO CRIANÇAS ESPECIAIS</p> <p>**COLETA: 05:30 hs. Da região de Macaubas de cima passando pelo Assentamento, fazenda Macaubas de Cima, Comunidade de Macaubas de Cima, região de Silvano e Bom Jardim, BR 365 até a <u>APAE</u>.</p> <p>**DEVOLUÇÃO/COLETA: 11:00 hs Pelo mesmo percurso. Um dia da Semana deixa alunos na <u>Escola Municipal Afrânio Amaral</u>.</p> <p>**DEVOLUÇÃO: 17:00 hs de Patrocínio até Comunidade de Silvano passando pelas Fazendas: Granja na BR-365, Macaubas de Cima, Assentamento Nova Aliança Silvano, terminando na região de Córrego da Mata.</p>
17	K-55	17.800	<p>K-55 - SILVANO</p> <p>**COLETA: 11:00 hs de Silvano passando pelas Fazendas : Bom Jardim ptc_1361, Bom Jardim ptc_1351, ptc_4595, ptc_0520, ptc_1082, faz Ouro Negro ptc_2383, faz Macaubas ptc_1083, Assent nova aliança ptc_2323, ptc_2317, ptc_4473, Faz Mata do Provisorio ptc_0851, para a <u>E. E. Cel. Elmiro Alves do Nascimento</u>.</p> <p>**DEVOLUÇÃO: 17:20 hs Retorno dos alunos da tarde pelo mesmo percurso</p>
18	K-58	16.200	<p>K-58 - CAXAMBU - ENTRE SERRAS - TAQUARA / ESMERIL - MALHADOURO - P.A. SÃO PEDRO / PATROCÍNIO</p> <p>**COLETA: 05:00 hs saída da região da fazenda PTC_2717 (fazenda Boa Vista de Afonso de Paula) passando pelas fazendas: PTC_2692, PTC_4708, PTC_1151, PTC_4877, voltando para linha principal, entra para fazenda PTC_1207, voltando para linha principal até fazenda PTC_4873, PTC_1204 entrando para zona urbana até as escolas <u>IFTM, E.E. Dom Lustosa, Prisma, C.M. Professor Olimpio dos Santos, E.E. Nely Amaral e E.M. Dona Mulata</u>.</p> <p>**DEVOLUÇÃO: 11:25 hs saindo da <u>E.E. Nely Amaral</u> pelo mesmo percurso no sentido inverso ao da coleta até região da fazenda PTC_2717 (fazenda Boa Vista de Afonso de Paula).</p>
19	K-59	31.800	<p>K-59 - SANTO ANTÔNIO DO QUEBRANZOL / PATROCÍNIO Crianças Especiais. APAE E CHÁCARA DA APAE</p> <p>**COLETA: 11:00 hs da Comunidade de Santo Antonio do Quebranzol da Escola Elisa Viana passando nas fazendas: José Carlos Ferreira ptc_1259, Greenville para <u>APAE e Chácara da APAE</u>.</p> <p>**DEVOLUÇÃO: 17:00 hs mesmo percurso no sentido inverso ao da coleta</p>
20	K-64	13.400	<p>K-64 - CAXAMBU - ENTRE SERRAS - TAQUARA / DOURADOS / PATROCÍNIO</p> <p>**Saída: 06:00hs da Manhã de Patrocínio para Dourados ,entra pelo Bicão passando pelas fazendas: Caxambu ptc_2552, Faz. Dourados ptc_3810, Serra Negra ptc_1134, Fazenda Serra Negra ptc_4849 , passando pelas escolas: <u>E.E. Nely Amaral, E.M. Dona Mulata, E.E. Mariana Tavares e IFTM</u>.</p> <p>**RETORNO: 11:20hs pelo mesmo percurso no sentido inverso ao da coleta</p>

ANEXO X - ESPECIFICAÇÃO DETALHADA DAS LINHAS SOLICITADAS

ITEM	LINHA	QTDE KM 200 DIAS LETIVOS	ROTEIRO
21	K-68	22.000	<p>K-68 - CÓRREGO DA MATA / SILVANO</p> <p>**COLETA: 05:20 hs de Silvano, passando pelas fazendas ptc_2060, Fazendas São José dos Talhados ptc_0969, faz São José dos Talhados ptc_2472, faz Boa Esperança ptc_5011, Ponte Alta ptc_5007, Próximo a ptc_3891 até comunidade do Silvano para a <u>E. E. Elmiro Alves do Nascimento.</u></p> <p>**DEVOLUÇÃO / COLETA: 11:00h dos alunos da manhã devolução e coleta da turma da tarde pelo mesmo roteiro.</p> <p>**DEVOLUÇÃO: 17:00h pelo mesmo roteiro.</p>
22	K-70	32.600	<p>K-70 - DIVISA (APOIO A LOR-02)</p> <p>**COLETA: 05:00 hs saindo da Comunidade de Pedros, passando nas fazendas:(PTC_1089), Bom Jardim (PTC_4488), Bom Jardim (PTC_4555), Pedros (PTC_3272), Bom Jardim (PTC_3981),Pedros (PTC_2366),Divisa (PTC_3274), até a encruzilhada da Divisa, onde os alunos passam para a LOR-02</p> <p>**SAÍDA às 10:30h saindo do ponto do transbordo no trevo da Divisa coletando os alunos do turno da tarde para LOR-66, PTC_1451, na linha tronco próximo a fazenda PTC_0798, proximo a fazenda PTC_0796, proximo a fazenda PTC_4262 até a E.M. Afranio Amaral. Retorna pela linha tronco para coletar os alunos do turno na tarde para E.M. Afranio Amaral, fazenda PTC_0212, PTC_4241, proximo ao PTC_4239, proximo ao PTC_4285, fazenda ptc_4264, proximo a fazenda PTC_4205, PTC_4189, PTC 0793, PTC_4222, PTC_4178 até a escola.</p> <p>**RETORNO as 17:30h saindo da E.M.Afranio Amaral devolvendo os alunos nas fazendas próximo ao PTC_4332,passando proximo a fazenda PTC_4262,proximo a fazenda PTC_1062, proximo a fazenda PTC_3923, proximo a fazenda PTC_4221, próximo ao PTC_0762, PTC_3912, próximo ao PTC_3967, desse ponto volta pela linha tronco até o Pneuinho, para o transbordo dos alunos da LOR-66 serem devolvidos, proximo a fazenda PTC_4262, proximo a fazenda PTC_0796, proximo a fazenda PTC_0798, até a fazenda PTC_1451, até Pedros.</p>
23	K-71	9.400	<p>K-71 - MOREIRAS (COLETA PARA PATROCINIO - LOR-06)</p> <p>**COLETA: 11:00 hs saindo da região de Moreiras da fazenda PTC_4104 (fazenda dos Barros de Cesar Silos de Souza) passando pelas fazendas PTC_3648, entrando para fazenda PTC_1480, retornando para estrada principal e entrando novamente para as fazendas PTC_1508 e PTC_3746, retornando para estrada principal até o <u>ponto de encontro com o ônibus LOR-06 que tem como destino Patrocínio,</u> retornando para ponto inicial na fazenda PTC_4104 (fazenda dos Barros de Cesar Silos de Souza).</p> <p>**DEVOLUÇÃO: 18:30 hs saindo da fazenda PTC_4104 (fazenda dos Barros de Cesar Silos de Souza) até o ponto de encontro com o ônibus LOR-06 que vem de Patrocínio retornando pelo mesmo roteiro no sentido inverso ao da coleta.</p>
24	K-73	15.800	<p>K-73 - MATA DO SILVANO / SILVANO</p> <p>Saída às 11:00h da Comunidade do Banco da Terra, passando pelas fazendas: Martins Marcelino,Mata do Silvano ptc_0923, Mata do Silvano ptc_0247, Mata do Silvano ptc_2964, Coelhoos, Faz. Corrego da Praia, Fazenda Silvano ptc_2967, Sapé ptc_0302, Santa Luzia ptc_0525 , Fazenda Boa Vista ate a <u>CEI São Sebastião e E.E. Cel Elmiro Alves do Nascimento</u></p> <p>Retorno às 17:30h pelo mesmo roteiro.</p>

ANEXO X - ESPECIFICAÇÃO DETALHADA DAS LINHAS SOLICITADAS

ÍTEM	LINHA	QTDE KM 200 DIAS LETIVOS	ROTEIRO
25	K-78	50.800	<p>K-78 - PEDROS - INTERNA / PEDROS / BOM JARDIM / MACAÚBAS DE BAIXO / PATROCÍNIO / PEDROS</p> <p>**COLETA: 05:00 hs de Pedros passando pelas Fazendas: Bom Jardim PTC_4555, Bom Jardim PTC_4438, Cachoeira do Bom Jardim ptc_1457, Pedro Rezende PTC_2366, Bom Jardim PTC_0059, faz Morro Alto PTC_0624, faz ptc_0350, ptc_2358, na E.M. Afrânio Amaral 2º endereço, continua viagem até faz Cachoeira do Bom Jardim ptc_0059, faz PTC_4438 faz ptc_3092, faz ptc_1466, ptc_1089, ptc_0317, ptc_0734 até a Comunidade de Pedros na E.M. Afrânio Amaral 2º endereço.</p> <p>**DEVOLUÇÃO 1º TURNO: 11:00 hs de Pedros passando pelas fazendas ptc_1089, ptc_4555, ptc_2366, ptc_0350 até Pedros na E.M. Afrânio Amaral 2º endereço.</p> <p>**DEVOLUÇÃO PROJETO/COLETA DA NOITE: 17:00 hs de Pedros passando pelas fazendas Bom Jardim PTC_3094, ptc_3092, Cachoeira do Bom Jardim ptc_0066, Bom Jardim ptc_0742, Bom Jardim ptc_2257, Cachoeira do Bom Jardim ptc_2257, faz Morro Alto ptc_0624, ptc_0059, ptc_4438, ptc_1736 e recolhe para Patrocínio, passando pelas fazendas: Macaúbas ptc_0769, Recanto ptc_3912, Bom Jardim 2531 para as Escolas: <u>SENAI, Dom Lustosa, UNICERP e Nely Amaral</u></p> <p>**DEVOLUÇÃO: 22:25 hs pelo mesmo percurso</p>
26	K-80	28.800	<p>K-80 - SANTO ANTONIO DA LAGOA SECA / TEJUCO / LEMOS / PATROCÍNIO</p> <p>**COLETA: 05h00min de Patrocínio destino a região de Lemos, passando pelas fazendas: São Jerônimo ptc_4711, Santo Antonio ptc_1665, ptc_1702, faz Modelo ptc_4934 passando pelas Escolas: <u>Colégio ABC, E.E. Nely Amaral, E.M. Dona Mulata.</u></p> <p>**DEVOLUÇÃO/COLETA: 11:20 hs devolvendo alunos da manhã pelo mesmo percurso da coleta do 1º turno. Coleta dos alunos da tarde nas fazendas ptc_1675, NOVAS FAZENDAS VALE, ptc_3495, ptc_1665, PTC_4575, PTC_4947, PTC_1779, até Patrocínio passando nas escolas: <u>Colégio ABC, APAE, E.E. Nely Amaral, E.M. Dona Mulata.</u></p> <p>**DEVOLUÇÃO: 17:20 hs pelo mesmo percurso da coleta do 2º turno no sentido inverso.</p>
27	K-81	34.800	<p>K-81 - PEDROS / DIVISA / PATROCÍNIO</p> <p>**COLETA: 05:00 hs Saindo da comunidade de Macaúbas de Cima, segue para a região da Divisa, Igreja Nossa Senhora Aparecida (PTC_0756), fazenda PTC_3956, retorna na estrada principal sentido Macaúbas de Baixo, passando pela Comunidade de Greenville, retorna para estrada principal, rodovia BR-365 no Trevo Pneuinho, Trevo Macaúbas, Comunidade de Macaúbas de Cima, fazenda PTC_2439, segue sentido região do Brejo do Silvano, passando pelas fazendas PTC_5143, PTC_0931, PTC_3297, segue sentido comunidade de Silvano até rodovia BR 365 sentido Patrocínio, BR 462, Av. Faria Pereira, Av. Altino Guimarães, Av. José Amando Queirós até <u>IFTM, UNICERP.</u></p> <p>**DEVOLUÇÃO: 17:40 hs pelo mesmo roteiro no sentido inverso com termino na comunidade de Macaúbas de Cima. Os alunos da região de Greenville e região da Divisa são devolvidos na linha LOR-66 e LOR-31 respectivamente.</p>
28	K-82	12.600	<p>K-82 - SANTO ANTONIO DA BOCAINA / BOQUEIRÃO / SANTO ANTONIO DA LAGOA SECA / CONGONHAS / PATROCÍNIO</p> <p>**COLETA: 17:30 hs da Fazenda Lagoa Seca ptc_1125 passando pelas fazendas: Boqueirão ptc_5030, faz 0521, faz. Faz. Ptc_3563 passando pelas Escolas: <u>E.E. Dom Lustosa, IFTM e UNICERP.</u></p> <p>**DEVOLUÇÃO: 22:30 hs pelo mesmo percurso no sentido inverso ao da coleta.</p>

ANEXO X - ESPECIFICAÇÃO DETALHADA DAS LINHAS SOLICITADAS

ÍTEM	LINHA	QTDE KM 200 DIAS LETIVOS	ROTEIRO
29	K-83	23.800	<p>K-83 - MAKENA / CHURUMEL / PATROCÍNIO</p> <p>**COLETA: 05:30 hs saída de Patrocínio até a Fazenda Paineiras ptc_4619, passando pelas fazendas: Faz. Claudio ptc_1034, faz Alegria PTC_2087 portaria faz Folhados PTC_0433, Faz Congonhas PTC_2232, Faz. Claudio ptc_2235, Faz. Claudio ptc_0445, Aterro Sanitário, Congonhas passando pelas escolas: <u>E.E. Dalva Stela, E.E. Amir Amaral, E.E. Dom Lustosa, UNICERP, E.E. Nely Amaral e E.M. Dona Mulata.</u></p> <p>**DEVOLUÇÃO: 11:20 hs retorno dos alunos pelo mesmo percurso no sentido inverso ao da coleta.</p>
30	K-84	36.200	<p>K-84 - BARRA DO SALITRE / BOQUEIRÃO / STO ANT. LAGOA SECA /PATROCÍNIO / BOQUEIRÃO</p> <p>**COLETA: 09:15 hs Inicia na região de Barra do Salitre fazenda Duas Pontes ptc_5064, passando nas fazendas: Duas Pontes ptc_5062, entra para a fazenda PTC_3005, retorna para linha principal, entra para a Fazenda Trovão PTC_4670, retorna para linha principal, entra para a fazenda Indiana PTC_0653, retorna para linha principal passando pela fazenda Chalé PTC_1584, seguindo para Patrocínio entrando pelo Bairro Enéas passando pelas escolas: <u>E.E. José Eduardo de Aquino, E.E. Dom Lustosa, E.E. Cel. João Cândido, E.E. Nely Amaral, E.M. Dona Mulata, E.E. Mariana Tavares, Creche Recanto Feliz.</u></p> <p>**DEVOLUÇÃO: 17:00 hs pelo mesmo percurso no sentido inverso ao da coleta</p>
31	K-85	30.000	<p>K-85 - CÔRREGO DA MATA / MATA DO SILVANO / SILVANO</p> <p>**COLETA: 05:30 hs saindo da fazenda PTC_0668 (fazenda Lagoa Azul Santa Rosa de Julio Cezar dos Reis), passando pelas fazendas PTC_2470, entra para fazenda PTC_2213, retorna para linha principal seguindo até Trevo do Silvano para <u>TRANSBORDO com a K-50</u> com destino a Patrocínio (APAE), retorna para linha principal, entra para fazenda fazenda PTC_4252, PTC_1745, retorna para linha principal seguindo para as fazendas PTC_0992, PTC_2272 até a <u>E.E. Cel. Elmiro Alves do Nascimento.</u></p> <p>**COLETA: 11:30h saindo de Silvano da <u>E.E. Cel. Elmiro Alves do Nascimento</u> para região da Mata de Silvano faz PTC_4440, retorna passando pela comunidade de Silvano até entrada da Faz. São Bernardo para <u>TRANSBORDO com a K-50</u> com destino a Patrocínio (APAE), entra para as fazendas PTC_4225, retorna para linha principal seguindo para Silvano passando pela fazenda PTC_0993, até <u>E.E. Cel Elmiro Alves do Nascimento e Creche São Sebastião.</u></p> <p>**COLETA: 17:00 hs saindo da Creche São Sebastião até fazenda Congonhas PTC_1527, retorna para Silvano passando próximo as fazendas PTC_2691, PTC_2984, PTC_2470, PTC_0957, PTC_4448, PTC_2801 até comunidade de Silvano para <u>TRANSBORDO com a LOR-53</u> com destino a Patrocínio.</p> <p>**DEVOLUÇÃO: as 23:15 hs <u>TRANSBORDO com a LOR-53</u> na comunidade de Silvano fazendo o percurso no sentido inverso ao da coleta até fazenda Congonhas PTC_1527.</p>

ANEXO X - ESPECIFICAÇÃO DETALHADA DAS LINHAS SOLICITADAS

ÍTEM	LINHA	QTDE KM 200 DIAS LETIVOS	ROTEIRO
32	K-86	18.000	<p>K-86 - CÔRREGO DANTAS / COCAIS / SANTO ANTONIO DO QUEBRANZOL / GREENVILLE</p> <p>**COLETA: 04:50 hs fazenda Macaúbas de Baixo ptc_4139, fazenda Macaúbas ptc_3320, fazenda Macaúbas ptc_3814, fazenda Macaúbas ptc_3202, fazenda Macaúbas de Baixo ptc_4344, próximo a fazenda ptc_4330, fazenda Macaúbas de Baixo ptc_0909, Faz. Vargem Grande PTC_3892, fazenda Macaúbas de Baixo ptc_0027 até comunidade de Greenville para <u>E.M. Afrânio Amaral</u>.</p> <p>**DEVOLUÇÃO/COLETA: 11:20 hs saindo da <u>E.M. Afrânio Amaral</u> devolvendo os alunos da manhã e coletando os da tarde mesmo roteiro da coleta do 1º turno e retorna para <u>E.M. Afrânio Amaral</u>.</p> <p>**DEVOLUÇÃO: 17:25 hs saindo da <u>E.M. Afrânio Amaral</u> devolvendo os alunos da tarde pelo mesmo percurso das 11:25 hs no sentido inverso ao da coleta até faz. Macaúbas de Baixo PTC_4139</p>
33	LMR-44	23.600	<p>LMR-44 - BOQUEIRÃO / STO ANT. LAGOA SECA / PATROCÍNIO / BOQUEIRÃO</p> <p>**COLETA: 05:00 hs da fazenda Morro Agudo PTC_4662, fazenda Boqueirão PTC_1612, fazenda Lagoa Grande PTC_1125, fazenda Boqueirão PTC_5030, retorna para linha principal na fazenda PTC_0521, segue para fazenda Chalé de Amir Nunes, faz Santo Antônio de Jorge Marra PTC_1681, fazenda Expocaccer até Patrocínio entrando pelo bairro Jardim Sul seguindo para as escolas: <u>CEIM MARIA VICENTINA AGUIAR, E.E. TEREZINHA MOREIRA MARRA, CEIM Morada Nova, E.E. José Eduardo de Aquino, UNICERP (COLEGIO AGRICOLA), Creche Marco Tulio, E.E. Nely Amaral, E.M. Dona Mulata, C.M. Olimpio dos Santos, E.E. Honorato Borges, Cel. João Cândido.</u></p> <p>**DEVOLUÇÃO: 11:25 hs mesmo percurso, sentido inverso</p>
34	LMR-45	19.400	<p>LMR-45 - BOQUEIRÃO / STO ANT. LAGOA SECA / PATROCÍNIO / BOQUEIRÃO</p> <p>**COLETA: 10:15 hs saindo da região de SANTO ANTONIO DA BOCAINA / BOQUEIRÃO próximo a fazenda Boqueirão PTC_5026, passando pelas fazendas: Boqueirão ptc_3561 fazenda Boqueirão PTC_1586, fazenda Chalé PTC_1584, comunidade de Boqueirão, fazenda Santo Antonio PTC_1681, entra para fazenda Retiro Recanto de Pedro Rivelini PTC_2779, retorna para linha principal até entrada do Bairro Jardim Sul, para fazenda Cachoeira PTC_0414, retorna para Patrocínio passando pelas escolas: <u>E.E. José Eduardo de Aquino, E.E. Libia Lassi, E.E. Amir Amaral, E.E. Cel João Candido, E.E. Honorato Borges, E.E. Nely Amaral, E.M. Dona Mulata até APAE.</u></p> <p>**DEVOLUÇÃO: 17:00h pelo mesmo percurso inverso ao da coleta.</p>
35	LMR-46	21.200	<p>LMR-46 - SANTO ANTONIO DA BOCAINA - BOQUEIRÃO / STO ANTONIO DA LAGOA SECA / PATROCÍNIO</p> <p>**COLETA: 10:15 hs Inicia na região de Boqueirão - Santo Antonio da Lagoa Seca fazenda Chalé PTC_1584, fazenda Boqueirão ptc_1583, entra para fazenda Pirapitinga e Lagoa Seca PTC_3397, retorna para linha principal, entra para Fazenda Brejão PTC_3399, retorna para linha principal, entra para fazenda Santo Anrtonio PTC_3408, próximo a fazenda Santo Antonio ptc_1660, Fazenda Recanto PTC_2640 seguindo para Patrocínio entrando pelo Bairro Morada Nova passando pelas escolas: <u>E.E. José Eduardo de Aquino, E.E. Libia Lassi, E.E. Amir Amaral, E.E. Dom Lustosa, E.E. Cel. João Cândido, E.E. Mariana Tavares, E.E. Nely Amaral, E.M. Dona Mulata.</u></p> <p>**DEVOLUÇÃO: 17:00 hs pelo mesmo percurso no sentido inverso ao da coleta</p>

ANEXO X - ESPECIFICAÇÃO DETALHADA DAS LINHAS SOLICITADAS

ÍTEM	LINHA	QTDE KM 200 DIAS LETIVOS	ROTEIRO
36	LMR-47	30.600	<p>LMR-47 - SANTO ANTÔNIO DA LAGOA SECA / PATROCÍNIO</p> <p>**COLETA: 06:00 hs, saindo da região de SANTO ANTONIO DA LAGOA SECA, proximo a fazenda Santo Antonio PTC_3400 passando pelas Faz: Santo Lagoa Seca ptc_3401, faz. PTC_4857, faz. PTC_1680, faz. PTC_4800, comunidade de Santo Antonio da Lagoa Seca, faz. PTC_3275, retorna para linha principal, entra para faz. Santo Antonio PTC_3574, faz. PTC_3994, retorna para linha principal até faz. PTC_0092 até Patrocínio entrando pelo bairro Jardim Sul até Escolas: <u>E.E. José Eduardo de Aquino, IFTM, ABC, C.M. Professor Olímpio dos Santos, Atenas, Berlar, E.E. Dom Lustosa, E.E. Cel João Candido.</u></p> <p>**DEVOLUÇÃO/COLETA: 11:30 hs pelo mesmo percurso da coleta.</p> <p>**DEVOLUÇÃO: 17:30 hs pelo mesmo percurso da coleta do 1º turno no sentido inverso</p>
37	LMR-49	14.400	<p>LMR-49 - MARTINS (GAVIÃO) / SAMAMBAIA / DOURADOS / PULADOURO / PATROCÍNIO</p> <p>**COLETA: 05:50 hs saindo da região Martins(Gavião) faz Gavião ptc_4633, Faz. Gavião ptc_4802, faz Gavião ptc_2738, Aeroporto entra para fazenda fazenda Corrego Feio/Gavião PTC_2067 Estrada Penitenciária entrando para zona urbana pela Av. Rui Barbosa até as escolas E.E. Dalva Stela de Queiroz, E.E. Joaquim Dias, E.E. Mariana Tavares, APAE, E.M. Dona Mulata, E.E. Nely Amaral.</p> <p>**DEVOLUÇÃO: 11:10h pelo mesmo percurso no sentido inverso</p>
38	LMR-54	52.800	<p>LMR-54 - BARRA DO SALITRE / TEJUCO / SALITRE DE MINAS</p> <p>**COLETA 1º TURNO: Saída às 05:15 hs iniciando o roteiro a partir da fazenda Serra do Salitre (PTC_3542), PTC_2012, PTC_4978), PTC_5023, PTC_4973, PTC_4971, Fazenda Campolina (PTC_3553), PTC_3446, Fazenda Salitre (PTC_3375), Chacara Santo Antonio (PTC_4964), Fazenda Capão Seco (PTC_3374), Fazenda São Benedito (PTC_0557), Comunidade de São Benedito, E.E. Venina Tavares do Amaral</p> <p>**COLETA 2º TURNO: Saída às 09:30 hs da E.E. Venina Tavares do Amaral até Fazenda PTC_3889, PTC_2012, PTC_4978, PTC_5023, PTC_4973, Fazenda Campolina (PTC_3553), PTC_3446, PTC_0643, Fazenda Capão Seco (PTC_3375), Fazenda Capão Seco (PTC_0627), PTC_3374 e PTC_4680, Comunidade de São Benedito, E.E. Venina Tavares do Amaral.</p> <p>**DEVOLUÇÃO 1º TURNO: Saída às 12:30 hs da E.E. Venina Tavares do Amaral para o retorno dos alunos do turno da manhã fazendo o percurso (INVERSO) da coleta das 05:15 hs.</p> <p>**DEVOLUÇÃO 2º TURNO: Saída às 16:45 hs da Comunidade de Salitre de Minas, E.E. Venina Tavares do Amaral para o retorno dos alunos do turno da tarde fazendo o percurso (INVERSO) das 09:30 hs.</p>

ANEXO X - ESPECIFICAÇÃO DETALHADA DAS LINHAS SOLICITADAS

ÍTEM	LINHA	QTDE KM 200 DIAS LETIVOS	ROTEIRO
39	LMR-68	18.400	<p>LMR-68 - SANTO ANTONIO DA LAGOA SECA / SANTA LUZIA DOS BARROS / PIRAPITINGA / PATROCÍNIO</p> <p>**COLETA: 11:00 hs da Região de Santo Antonio da Lagoa Seca, fazendas Pirapitinga Honorama PTC_1578, PTC_3242, PTC_3240, PTC_2795, PTC_0678, PTC_0681, PTC_0675, PTC_0679, PTC_0686, Fazenda São José PTC_0688, Trevo do Pé de Galinha, BR 462, para as Escolas: <u>E.E. Irmã Gislene, E.E. Líbia Lassi, E.E. Amir Amaral, E.E. Cel. João Candido, E.E. Dom Lustosa, E.M. Dona Mulata, E.E. Nely Amaral.</u></p> <p>**DEVOLUÇÃO: 17:25 hs no mesmo percurso no sentido inverso ao da coleta</p>
40	LMR-71	48.600	<p>LMR-71 - BARRA DO SALITRE - SALITRE DE MINAS</p> <p>**COLETA 1º TURNO: 04:55 hs saindo da região da Fazenda PTC_5082 (Mitra Diocesana de Patos de Minas), seguindo para as fazendas PTC_5096, PTC_2228, entra para fazenda PTC_0494, retorna para linha principal seguindo para a fazenda PTC_0606, PTC_0493, PTC_2139, PTC_0636, PTC_0178, PTC_3926 até a <u>E.E. Venina Tavares do Amaral.</u></p> <p>**COLETA 2º TURNO: 09:30 hs saindo da <u>E. E. Venina Tavares Amaral</u>, seguindo para o ponto inicial da coleta do 2º turno até região da fazenda PTC_3550 (fazenda Congonhas de José Silverio Rios), retorna sentido escola passando pelas fazendas PTC_3261, entra para fazenda PTC_3064, retorna para linha principal seguindo para a fazenda PTC_3540, PTC_0507, PTC_5096, entra para as fazendas PTC_1703 e PTC_0486, retorna para linha principal seguindo até a <u>E. E. Venina Tavares Amaral.</u></p> <p>**DEVOLUÇÃO 1º TURNO: 11:55 hs saindo da <u>E. E. Venina Tavares Amaral</u> pelo mesmo roteiro da coleta no sentido inverso até a região da Fazenda PTC_5082 (Mitra Diocesana de Patos de Minas), retornando para <u>E.E. Venina Tavares do Amaral</u>, para fazer o roteiro da devolução do 2º turno.</p> <p>**DEVOLUÇÃO 2º TURNO: 17:00 hs saindo da <u>E.E. Venina Tavares do Amaral</u> pelo mesmo roteiro da coleta no sentido inverso até região da fazenda PTC_3550 (fazenda Congonhas de José Silverio Rios).</p>
41	LOR-01	20.800	<p>LOR-01 - TEJUCO / SANTO ANTONIO DA LAGOA SECA / PATROCÍNIO</p> <p>**COLETA: 05:30 hs da região de Tejuco, com os alunos do Morro alto, Mata da Bananeira, Córrego do Açude, passando pelo Posto Tejuco, pela MG 230, entra para região de Santo Antonio da Lagoas Seca passando pelas fazendas: São Jeronimo ptc_4711, Santo Antonio ptc_1665, ptc_1702, faz Modelo ptc_4934 retorna para MG 230 passando pelas fazendas: Das Palmeiras, Caldo de Cana, Pontilhão, Esmeril, Enxó, Chácara Modelo passando nas Escolas: <u>E.E. Celia Lemos, E.E. Nely Amaral, E.M. Dona Mulata, C.M. Olimpio dos Santos, IFTM, Unicerp, E.E. Dom Lustosa, E.E. Cel João Candido,</u> retornando para comunidade de Tejuco para coleta do 2º turno.</p> <p>**COLETA: 10:00 hs saindo da igreja do Tejuco com os alunos do Morro alto, Mata da Bananeira, Córrego do Açude e coletando alunos da comunidade, MG 230 entra para região de Santo Antonio da Lagoas Seca passando pelas fazendas: São Jeronimo ptc_4711, Santo Antonio ptc_1665, ptc_1702, faz Modelo ptc_4934 retorna para MG 230 passando pelas fazendas: Das Palmeiras, Caldo de Cana, Pontilhão, Esmeril, Enxó, Chácara Modelo passando nas escolas <u>E.E. Celia Lemos, E.E. Nely Amaral, E.M. Dona Mulata, C.M. Olimpio dos Santos, IFTM, Unicerp, E.E. Dom Lustosa, E.E. Cel João Candido.</u></p> <p>**DEVOLUÇÃO: 11:40 hs com os alunos do 1º turno no mesmo percurso no sentido inverso ao da coleta retornando para Patrocínio para devolução do 2º turno.</p> <p>**DEVOLUÇÃO: 17:00 hs com os alunos do 2º turno no mesmo percurso no sentido inverso ao da coleta</p>

ANEXO X - ESPECIFICAÇÃO DETALHADA DAS LINHAS SOLICITADAS

ÍTEM	LINHA	QTDE KM 200 DIAS LETIVOS	ROTEIRO
42	LOR-02	20.600	<p>LOR-02 - MACAÚBAS DE BAIXO / GREENVILLE</p> <p>** COLETA: 05:00h da fazenda PTC_1451, passando pela linha tronco até ponto próximo ao PTC_4285, próximo ao PTC_0798, próximo ao PTC_4189, na fazenda de PTC_4222, voltando para linha principal próximo ao PTC_4178, na fazenda de PTC_4078, PTC_0769, próximo ao PTC_0099, PTC_0773, ponto de transbordo na Divisa onde os alunos da K-70 passam para o ônibus LOR- 02 para o 1º turno, passando próximo ao PTC_3978, PTC_0762, próximo ao PTC_4332, PTC_0046 até a <u>E.M. Afrânio Amaral</u>.</p> <p>** DEVOLUÇÃO/COLETA: 11:15h saindo da <u>E.M. Afrânio Amaral</u> devolvendo alunos do 1º turno e coletando alunos do 2º turno pela linha tronco passando pelas fazendas PTC_0046, PTC_2417, próximo ao PTC_4262, PTC_1884, PTC_3923, PTC_4221, próximo ao PTC_3978, PTC_3912, próximo ao PTC_3967, PTC_4078, próximo ao PTC_4078, PTC_0773, retornando no mesmo percurso até a <u>E.M. Afrânio Amaral</u>.</p> <p>**DEVOLUÇÃO: 17:25 hs saindo da E.M. Afrânio Amaral até as fazendas: PTC_4178, PTC_4222, PTC_4189, PTC_0794, PTC_0798, próximo ao PTC_4205, próximo ao PTC_4264, próximo ao PTC_4285, fazenda PTC_1451, fazenda PTC_4241, e PTC_0212.</p>
43	LOR-04	20.800	<p>LOR-04 - SANTA LUZIA DOS BARROS - PIRAPITINGA / CONGONHAS / PATROCÍNIO</p> <p>**COLETA: 10:00 hs Saindo da região de Santo Antonio da Bocaina Fazenda Pirapitinga PTC_1424, Congregação do Sagrado Coração de Jesus, passando nas Fazendas: Padre Damião, Camponesa, Pirapitinga, Irmãos Matos, Santa Clara, Santo Antônio, Prazer da Vida, Pirapitinga, Pindorama, Santo Antônio, Santa Bárbara, Faz. Triangulo, faz. Vó Arlindo e Faz. Santa Cruz, pega a MG de Perdizes, para Patrocínio, passando nas escolas: <u>E.E. Líbia Lasse, E.E. Amir Amaral, E.E. Coronel João Cândido, E.E. Dom Lustosa, Colégio Normal, E.M. Dona Mulata, E.E. Nely Amaral,</u></p> <p>**DEVOLUÇÃO: 17:30 hs pelo mesmo percurso inverso ao da coleta.</p>
44	LOR-06	25.600	<p>LOR-06 MOREIRAS/ PATROCÍNIO</p> <p>**COLETA: 11:00 hs da região de Moreiras saindo da fazenda PTC_1533 (Fazenda Santo Antonio dos Barros de Manoelina Augusta da Silva), para fazendas: PTC_4042, entra para fazenda PTC_4102, retorna para linha principal até PTC_3174, entra para fazenda PTC_4029, retorna para linha principal e entra para fazenda PTC_2436, retorna para linha principal até fazenda PTC_1504 seguindo até próximo a fazenda PTC_1494 para <u>TRANSBORDO da K-71</u>, entra para fazenda PTC_1054, retorna para linha principal até fazenda PTC_4970, PTC_1086 entra para rodovia MG 462 até fazenda PTC_1514, entra para fazenda PTC_0037 retorna para rodovia MG 462 até fazenda PTC_5116, entra para fazenda PTC_0722, retorna para rodovia MG 462, seguindo para Patrocínio passando pelas escolas: <u>E.E. Irmã Gislene, E.E. Escola Líbia Lassi, E.E. Amir Amaral, E.E. Dom Lustosa, E.E. Nely Amaral, E.M. Dona Mulata, E.E. Mariana Tavares até Projeto Cre Ser.</u></p> <p>**DEVOLUÇÃO: 17:30 hs saindo das escolas <u>Projeto Cre Ser, E.E. Nely Amaral, E.M. Dona Mulata, E.E. Mariana Tavares, E.E. Dom Lustosa, E.E. Escola Líbia Lassi, E.E. Amir Amaral, E.E. Irmã Gislene</u> seguindo para MG 462 e fazendo a devolução pelo mesmo percurso no sentido inverso ao da coleta.</p>
45	LOR-09	21.600	<p>LOR-09 - PONTE ALTA / MAKENA - CRUVINEL / PATROCÍNIO</p> <p>**COLETA 2º TURNO: 10:30 hs ,fazenda Santo Antonio, passando pelas Fazendas: São Bernardo 1 (Lobera),São Bernardo 2, Granja 1, Área 4, Arruda, Cerâmica, Retiro, Santana, Terrerão da Fazenda Santana, Guarita,Perto do Alojamento, Granja Folhados,Posto Doidão, Faz. Santa Rita passando nas escolas: <u>E.E. Dalva Stela, E.E. Joaquim Dias, E.E. Dom Lustosa, E.E. Nely Amaral, E.M. Dona Mulata, E.E. Mariana Tavares, APAE e E.E. Amir Amaral.</u></p> <p>**DEVOLUÇÃO 2º TURNO: 17:20 hs mesmo percurso da coleta no sentido inverso</p>

ANEXO X - ESPECIFICAÇÃO DETALHADA DAS LINHAS SOLICITADAS

ÍTEM	LINHA	QTDE KM 200 DIAS LETIVOS	ROTEIRO
46	LOR-18	31.400	<p>LOR-18 - SANTA LUZIA DOS BARROS / PATROCÍNIO</p> <p>**COLETA: 10:30 hs da Comunidade de Santa Luiza dos Barros, passando fazendas: Santa Luzia, Chaparral, alvorada, estância Bonzana, chácara novo horizonte, Faz. Campo Alegre, Faz. São Pedro, Faz. Pirapitinga, Faz. Santo Antonio, Faz. Santa Maria, Folhados, passando pelas Escolas: <u>E.E. Amir Amaral, E.E. Cel. João Candido, E.E. Dom Lustosa, APAE e E.E. Nely Amaral</u></p> <p>**DEVOLUÇÃO: 17:20 hs pelo mesmo percurso</p>
47	LOR-19	26.400	<p>LOR-19 - SAMAMBAIA - DOURADOS - PULADOURO / SÃO JOÃO DA SERRA NEGRA</p> <p>**COLETA: 05:30 hs saindo da região de SAMAMBAIA - DOURADOS - PULADOURO, Igreja São Vicente, Rua dos Criolos, trevo de Coromandel, Fazenda do Areião, PIF PAF, Hotel Serra Negra, Bebedouro, Fazenda Serra Negra, fazenda Serra Negra II, Fazenda Pinheiros, Fazenda Mata dos Coqueiros, Fazenda Queixada retornando para a <u>E.E. Odilon Behrens.</u></p> <p>**DEVOLUÇÃO/COLETA: 11:25 hs Chegando na Escola as 13:00 hs. mesmo roteiro</p> <p>**DEVOLUÇÃO: 17:25 hs mesmo roteiro da coleta</p>
48	LOR-22	32.000	<p>LOR-22 - MOREIRAS / SANTA LUZIA DOS BARROS - PIRAPITINGA / CONGONHAS / PATROCÍNIO</p> <p>**COLETA: as 10:00 hs Chácara Havaí indo ate as Faz. Santa Carolina, Faz. QUEBRANZOL, Faz. Alvorada, G4 Empreendimentos, Sitio Vista Alegre, Lago Azul, Chácara Havaí, Faz. Barros, MG 188 ate Rancho dos Trinta, Trevo de Santa Luzia dos Barros, Posto Policial, Fazenda Santa Bárbara, Faz. Colorado, Faz. Pirapitinga Barros, Faz. Água Limpa, Faz. Santa Luzia, Faz. Campo Alegre, Faz. Santa Barbara e terminando o percurso rural e iniciando percurso urbano, passando pelas Escolas: <u>E.E. Irmã Gislene, E.E. Libia Lassi Lopes, E.E. Amir Amaral, E.E. Cel João Candido de Aguiar, E.E. Dom Lustosa, APAE, E.E. Nely Amaral.</u></p> <p>**DEVOLUÇÃO: 17:30 hs pelo mesmo percurso.</p>
49	LOR-23	29.000	<p>LOR-23 - BOA VISTA / MARTINS / SAMAMBAIA - DOURADOS - PULADOURO / PATROCÍNIO</p> <p><u>Crianças Especiais (APAE)</u></p> <p>**COLETA: 10:30 hs Fazenda Walter Simeão (pega passageiros da K-03 - Comunidade Boa Vista), passando pelas Fazendas: Boa Vista, Poço Azul, Santa Juliana, Dattera, Aninha, Chapadão dos Borges, Faz. Água Limpa, Faz. Cinco Estrelas, Faz. Serra Negra, comunidade Martins, BR-365, MG-230, Av. Faria Pereira, Av. José Eloi dos Santos, Rua Pericles Borges de Paiva, Rua João Carlos da Silva, <u>E.E. Nely Amaral, APAE, E.E. Dom Lustosa, CESEC.</u></p> <p>**DEVOLUÇÃO: as 17h:30min pelo percurso escolar <u>APAE, DOM LUSTOSA, CESEC.</u></p>
50	LOR-25	16.000	<p>LOR-25 - MAKENA - CRUVINEL / PONTE ALTA / PATROCÍNIO</p> <p>**COLETA: 11:10 hs Fazenda dos Freitas passando pelas Fazendas: Freitas, São Bernardo, São Paulo, Alegria, Ferradura I, Ferradura II, terminando o transporte na zona rural e iniciando na zona urbana, passando pelo Bairro. Congonhas e seguindo pelas Escolas: <u>Joaquim Dias, Dalva Stela, Casimiro, Dona Mulata, Nely Amaral.</u></p> <p>**DEVOLUÇÃO: 17:00 hs pelo mesmo percurso.</p>

ANEXO X - ESPECIFICAÇÃO DETALHADA DAS LINHAS SOLICITADAS

ITEM	LINHA	QTDE KM 200 DIAS LETIVOS	ROTEIRO
51	LOR-26	18.000	<p>LOR-26 - BOM JARDIM - I / BOM JARDIM / CONGONHAS / PATROCÍNIO</p> <p>**COLETA: 11:05 hs Fazenda Jorge Elias Abrão PTC_4597, passando nas Fazendas: Betinho (Paraíso) ptc_1075, Bom jardim ptc_1078, Faz. Novo Mundo, PTC_4566, Bom Jardim PTC_2259, Faz. São Pedro PTC_0397, Faz. Santo Antonio PTC_2881, Faz. Congonhas Agricon Agropecuaria PTC -2093 até Patrocínio passando nas Escolas: <u>E.E. Irmã Gislene, E.E. Libia Lassl Lopes, E.M. Conceição Eloi, E.E. Amir Amaral, E.E Cel João Candido, E.E. Dom Lustosa, E.M. Dona Mulata, E.E Nely Amaral.</u></p> <p>**DEVOLUÇÃO: 17:25 hs pelo mesmo roteiro, sentido inverso ao da coleta.</p>
52	LOR-27	33.600	<p>LOR-27 - MATA DO BREJO / MACAUBAS DE CIMA - P.A. NOVA ALIANÇA / MATA DO SILVANO</p> <p>**COLETA: 06:00 hs saindo da região da Mata do Brejo, fazenda PTC_5142 (fazenda Mata do Brejo de José Antonio Magalhães) seguindo em direção a divisa com o município de Monte Carmelo até as fazendas proximo a fazenda PTC_1114, retorna para linha principal e entra para fazenda proximo ao PTC_4194, retorna para linha principal passando pelas fazendas: PTC_1420, PTC_2444, PTC_3959, entra para fazenda PTC_2402, segue até assentamento Nova Aliança na fazenda PTC_2390, retorna para linha principal seguindo para fazenda PTC_0835, entra para fazenda PTC_1484, retorna para linha principal e entra para fazenda PTC_0613, retorna para linha principal seguindo para comunidade de Silvano para a <u>E.M. Francisco Alves Pereira,</u></p> <p>**COLETA: 09:15 hs saindo da <u>E.M. Francisco Alves Pereira,</u> seguindo pela estrada principal até fazenda PTC_5139, entra para fazenda PTC_2056, retorna para linha principal seguindo em direção a divisa com o município de Monte Carmelo até as fazendas proximo a fazenda PTC_1410, retorna para linha principal passando pelas fazendas PTC_1415, seguindo sentido comunidade da Lajinha, fazendas PTC_2634 e fazenda PTC_2748, seguindo para assentamento Nova Aliança fazenda PTC_2390, PTC_2590, retorna para linha principal, entra para fazenda PTC_1484, retorna para linha principal passando pela fazenda PTC_3297, retorna para linha principal, entra para fazenda PTC_2912, retorna para linha principal seguindo para comunidade de Silvano para a <u>E.M. Francisco Alves Pereira.</u></p> <p>**DEVOLUÇÃO: 17:30 hs saindo da <u>E.M. Francisco Alves Pereira,</u> passando pelas fazendas PTC_1366, PTC_1405, entra para as fazendas PTC_0613, PTC_0570, retorna para linha principal e entra para a fazenda, PTC_1484, retorna para linha principal passando pelas fazendas PTC_0835, PTC_2396, PTC_1506, seguindo para assentamento Nova Aliança fazenda PTC_2390, retorna seguindo sentido comunidade da Lajinha, fazendas PTC_2634 e fazenda PTC_2748, entra para fazenda PTC_2402, retorna para linha principal passando pelas fazendas PTC_3959, PTC_2444, PTC_1420, seguindo em direção a divisa com o município de Monte Carmelo até as fazendas proximo a fazenda PTC_1114, retorna para linha principal passando pela fazenda PTC_1415, retorna seguindo em direção a divisa com o município de Monte Carmelo até as fazendas proximo a fazenda PTC_1035 e PTC_1410, retorna para linha principal, entra para as fazendas PTC_5142 e PTC_1371, retorna para linha principal até fazenda PTC_5139 (fazenda do Brejo de João Francisco Vargas).</p>

ANEXO X - ESPECIFICAÇÃO DETALHADA DAS LINHAS SOLICITADAS

ÍTEM	LINHA	QTDE KM 200 DIAS LETIVOS	ROTEIRO
53	LOR-28	19.800	<p>LOR-28 - MATA DO SILVANO - COELHOS - BREJO DO SILVANO / CÓRREGO DA MATA / SILVANO</p> <p>**COLETA: 05:00 hs saindo da região de MATA DO SILVANO - COELHOS - BREJO DO SILVANO passando pelas Fazendas: Córrego da Mata, São José dos Talhados, Lagoa Azul, Faz. Córrego da Mata, Fazenda Paraná, Faz. Duas Pontes, Dr. Percles, Granja Folhados, Faz. Folhados até a <u>E. E. Cel. Elmiro Alves do Nascimento</u>.</p> <p>**DEVOLUÇÃO/COLETA: 11:25 hs e Devolvendo alunos das 05:30 hs e Recolhendo para <u>E. E. Cel. Elmiro Alves do Nascimento</u> as 13:00 hs.</p> <p>**DEVOLUÇÃO: 17:00 hs mesmo roteiro INVERSO.</p>
54	LOR-30	26.000	<p>LOR-30 - BOA VISTA / MARTINS / PONTE ALTA / BOA VISTA</p> <p>**COLETA: 05:30 hs da Comunidade de Boa Vista passando pelas Fazendas: Cargil, Chaparral, Vitória, Faz. dos Passes, União, Cavernas, Luciana, Samambaia (Fabiano), Amaury, Boa Vista, Faz. Pingo de Ouro, São Bernardo, até a <u>E. E. Dona Cotinha</u>.</p> <p>**DEVOLUÇÃO/COLETA: 11:05hs devolvendo 1º turno e coletando 2º turno pelo mesmo percurso</p> <p>**DEVOLUÇÃO: 17:00 hs Retornando com alunos pelo mesmo percurso.</p> <p>**DEVOLUÇÃO APOIO LOR-23: 19:00 hs - retorno dos alunos da <u>LOR-23</u></p>
55	LOR-32	19.200	<p>LOR-32 - ESMERIL / MALHADOURO / P.A. SÃO PEDRO / PATROCÍNIO</p> <p>**COLETA: 10:00 hs da região de Chapadão de Ferro, passando pelas fazendas; ptc_5167 pela estrada do Chapadão de Ferro, Retiro PTC_2870, Malhadouro PTC_4673, Malhadouro PTC_0122, faz Taquara ptc_1165, ptc_1722, ptc_1212 ate as <u>E.E. Dom Lustosa, E.E. Mariana Tavares, E.E. Nely Amaral, E.M. Dona Mulata, C.M Olimpio dos Santos, Creche Recanto Feliz</u>.</p> <p>**DEVOLUÇÃO: 17:30 hs pelo mesmo roteiro no sentido inverso ao da coleta.</p>
56	LOR-33	29.200	<p>LOR-33 - MATA DO SILVANO - COELHOS - BREJO DO SILVANO / MACAUBAS DE CIMA / P.A. NOVA ALIANÇA / SILVANO</p> <p>**COLETA: 05:00 hs Região da Mata do Silvano passando pelas Fazendas: Brejo do Silvano, Coelhos, Faz. Folhados, Boa Vista I, Boa Vista II, Bexiga, Sapé, Alcides Vieira, Betinho, Nossa Senhora, Tamiro, Coelhos, João do Zico, João do Sérgio, Faz da Praia, Faz. Sapé, Faz. Boa Vista, para a <u>E. E. Cel. Elmiro Alves em Silvano</u>.</p> <p>**DEVOLUÇÃO: 12:20 hs retorna pelo mesmo roteiro com os alunos da <u>E. E. Cel. Elmiro Alves DEVOLVENDO ALUNOS DA K-18</u></p> <p>**DEVOLUÇÃO/COLETA: 16:30 hs retorno com os alunos passando pelas fazendas Coelhos, João do Zico, Roberto Rezende, Alcides Vieira, Telvino, Betinho. E recolhendo os alunos do horário da noite e levando ate a Comunidade de Silvano para <u>LOR-52</u></p> <p>**DEVOLUÇÃO: 23:00 hs Saindo de Silvano para a Mata do Silvano devolvendo alunos da Faculdade.</p>

ANEXO X - ESPECIFICAÇÃO DETALHADA DAS LINHAS SOLICITADAS

ÍTEM	LINHA	QTDE KM 200 DIAS LETIVOS	ROTEIRO
57	LOR-34	18.600	<p>LOR-34 - CAXAMBU - ENTRE SERRAS - TAQUARA / PATROCÍNIO</p> <p>**COLETA: 10:00 hs Assentamento Chapadão de Ferro, Monteiro, Porta do Céu, Faz. Taquara, Comunidade de Taquara, Chacara são Roque Fazenda da Onça entre Serra, Fazenda Boa Vista entre Serra, Esmeril. Terminando o percurso rural e iniciando o percurso urbano, passando pelas Escolas: <u>Mariana Tavares, Celia Lemos, Dona Mulata, Nely Amaral, Dom. Lustosa, CESEC.</u></p> <p>**DEVOLUÇÃO: 17:30 hs pelo mesmo percurso no sentido inverso ao da coleta.</p>
58	LOR-38	27.400	<p>LOR-38 - MACAÚBAS / BOM JARDIM - I / BOM JARDIM / PATROCÍNIO</p> <p>**COLETA: 11:00 hs saindo da comunidade de Macaúbas, entra na BR 365, segue na rodovia, entra para a fazenda PTC_1087, retorna para BR 365, entra para a fazenda PTC_0390, PTC_0383, retorna para BR 365, entra para a fazenda PTC_0379, PTC_0384, PTC_1748, retorna para BR 365, seguindo para as fazendas PTC_1897, PTC_4613, segue pela BR 365 até trevo da Av. Rui Barbosa, Posto Rota do Sol, passando pelas Escolas: <u>E.E. Joaquim Dias, E.E. Dalva Stella, CESEC, E.E. Cel João Candido, E.E. Dom Lustosa, E.M. Dona Mulata, E.E. Nely Amaral.</u></p> <p>**DEVOLUÇÃO: 17:30 hs saindo da escola <u>E.E. Nely Amaral/E.M. Dona Mulata</u> passando pelas escolas <u>E.E. Dom Lustosa, E.E. Cel João Candido, E.E. Dalva Stella e E.E. Joaquim Dias</u> seguindo para BR 365 pela Av. Rui Barbosa passando pelas fazendas pelo mesmo percurso da coleta no sentido inverso até comunidade de Macaúbas.</p>
59	LOR-39	34.400	<p>LOR-39 - MARTINS / COMUNIDADE MARTINS</p> <p>**COLETA: 05:00 hs da Comunidade de Martins, passando pelas fazendas: Belone, Olhos D'água, Venda da Bete, Grão de Ouro, Daterra, Serra Negra, Venda da Aninha, J Marinho, Capão da Cruz, Regional, Serra Negra, Cinco Estrelas, Água Limpa, Córrego Feio, Areia, Vereda. Para a <u>E.M. Joaquim Martins.</u></p> <p>**DEVOLUÇÃO/COLETA: 11:20 hs saída da comunidade de Martins pelo mesmo percurso da coleta do 1º turno</p> <p>**DEVOLUÇÃO: 17:20 hs saída da comunidade de Martins pelo mesmo percurso da coleta do 2º turno</p>
60	LOR-40	31.600	<p>LOR-40 - CHAPADÃO DE FERRO</p> <p>**COLETA 1º TURNO: 05:00 hs saindo da região de Chapadão de Ferro passando pelas fazendas, Chapadão de Ferro ptc_2811, Faz Chapadão de Ferro ptc_2815, faz Porta do Céu ptc_0239, faz Chapadão de Ferro ptc_2570, faz Taquara ptc_0234, ptc_4353, ptc_1150, ptc_0220, ptc_3794, faz Fortaleza ptc_0190, faz Centenário, faz Chapadão de Ferro ptc_2482, , faz Chapadão de Ferro ptc_2497, faz Fabrica, faz Chapadão de Ferro ptc_0190, faz Chapadão de Ferro ptc_4645, ptc_5167 até <u>E.M. João Batista Romão.</u></p> <p>**DEVOLUÇÃO 1º TURNO / COLETA 2º TURNO: 11:00 hs pelo mesmo percurso da coleta do 1º turno.</p> <p>**DEVOLUÇÃO 2º TURNO: 17:00 hs pelo mesmo percurso da coleta do 2º turno, sentido inverso</p>
61	LOR-41	28.600	<p>LOR-41 - SANTA LUZIA DOS BARROS - PIRAPITINGA / MOREIRAS / CONGONHAS / PATROCÍNIO</p> <p>**COLETA: 09:30 hs saindo da região de Santa Luzia dos Barros, chacaras Pirapitinga, passando pelas Fazendas: Novo Riacho II, Arvoredo, Água das Frutas, Santa Luzia, Pirapitinga I, Pirapitinga II, Xagrilá, Pirapitinga III, Nossa Senhora Aparecida, Pirapitinga IV, Novo Riacho I, Garimpero, passando pelas Escolas: <u>E.E. Libia Lassi, E.E. Amir Amaral, E.E. Cel. João Cândido, E.E. Dom Lustosa, APAE, E.E. Nely Amaral, E.M. Dona Mulata, E.E. Mariana Tavares e CESEC.</u></p> <p>**DEVOLUÇÃO: 17:30 hs mesmo percurso da coleta no sentido inverso.</p>

ANEXO X - ESPECIFICAÇÃO DETALHADA DAS LINHAS SOLICITADAS

ÍTEM	LINHA	QTDE KM 200 DIAS LETIVOS	ROTEIRO
62	LOR-42	21.400	LOR-42 - SANTO ANTONIO DO QUEBRANZOL / CÓRREGO DANTAS - COCAIS **COLETA: 05:45 hs fazendas: Macaúbas de Baixo, Lobo. Guará I, Lobo Guará II, Lobo Guará III, Associação Boa Esperança, Espigão da Ponte, Santo Antônio I, Santo Antônio II, Santo Antônio Alves, Santo Antônio do Quebranzol, Santo Antônio III, Santo Antônio IV para a <u>E.M. Elisa Viana Botelho</u> **DEVOLUÇÃO: 12h:00 hs mesmo percurso no sentido inverso ao da coleta. **DEVOLUÇÃO PROJETO: 15:30 hs mesmo percurso no sentido inverso ao da coleta.
63	LOR-48	32.200	LOR-48 - SANTO ANTÔNIO DA LAGOA SECA / PATROCÍNIO **COLETA: 06:00 hs, saindo da região de SANTO ANTONIO DA LAGOA SECA, próximo a fazenda Santo Antonio PTC_3400 passando pelas Faz: Santo Lagoa Seca ptc_3401, faz. PTC_4857, faz. PTC_1680, faz. PTC_4800, comunidade de Santo Antonio da Lagoa Seca, faz. PTC_3275, retorna para linha principal, entra para faz. Santo Antonio PTC_3574, faz. PTC_3994, retorna para linha principal até faz. PTC_0092 até Patrocínio entrando pelo bairro Jardim Sul até Escolas: <u>E.E. José Eduardo de Aquino, IFTM, ABC, C.M. Professor Olímpio dos Santos, Atenas, Berlar, E.E. Dom Lustosa, E.E. Cel João Candido.</u> **DEVOLUÇÃO/COLETA: 11:30 hs pelo mesmo percurso da coleta. **DEVOLUÇÃO: 17:30 hs pelo mesmo percurso da coleta do 1º turno no sentido inverso
64	LOR-50	24.400	LOR-50 - MATA DO BREJO / MACAUBAS DE CIMA - P.A. NOVA ALIANÇA / SILVANO **COLETA: 10:20 hs da região de MATA DO BREJO, divisa com o município de Monte Carmelo passando pelas FAZENDAS PTC_3383, PTC_2056, PTC_1002, PTC_5139, PTC_3247, fazenda PTC_2309 e PTC_2390 no Assentamento Nova Aliança, fazenda Divisa PTC_4446, fazenda PTC_3245, fazenda Folhados PTC_2544, fazenda PTC_1124, fazenda Mata do Silvano PTC_2341, passando pelas Fazendas: Lajinha ptc_3246, Assentamento Nova aliança ptc_2321, ptc_2311, ptc_2303, ptc_2299, Silvano Sobrado ptc_2017, e Folhados ptc_2286, ate a <u>E.E. Elmiro Alves do Nascimento.</u> **DEVOLUÇÃO: 17:25 hs mesmo percurso no sentido inverso ao da coleta
65	LOR-51	39.200	LOR-51 - CÓRREGO DO AÇUDE / MORRO ALTO / MATA DA BANANEIRA / TEJUCO / SALITRE DE MINAS **COLETA: 05:00 hs dos alunos do 1º turno saindo da região de Morro Alto, passando pelas. Fazendas: Morro Alto, faz Retiro, Sinhazinha, Faz. Capão da Mata, Faz. Mata da Bananeira, Retiro (Mata da Bananeira),faz. Chapadão de Ferro, Sitio Ouro Verde, Tejuco, BR MG 230 Faz. Santa Cruz, Faz. Retiro, Faz. Salitre, para <u>E.E. Venina Tavares Amaral.</u> **COLETA: 09:50 hs dos alunos do 2º turno saindo da <u>E.E. Venina Tavares Amaral</u> passando pelas Fazendas: Retiro do Açude, Mata da Bananeira, Retiro, Morro Alto, Faz. Capão da Mata, Faz. Serrinha, Faz. Chapadão de Ferro Faz. Santa Cruz, Retiro Mata da Bananeira, Faz. Tejuco, Comunidade de Tejuco, Posto Karon, até a <u>E.E. Venina Tavares do Amaral.</u> **DEVOLUÇÃO: 12:00 hs com dos alunos do 1º turno no mesmo percurso inverso ao da coleta retornando para <u>E.E. Venina Tavares do Amaral</u> ** DEVOLUÇÃO: 16:30 hs dos alunos do 2º turno saindo da <u>E.E. Venina Tavares Amaral</u> no mesmo percurso inverso ao da coleta terminando na região de Morro Alto.

ANEXO X - ESPECIFICAÇÃO DETALHADA DAS LINHAS SOLICITADAS

ÍTEM	LINHA	QTDE KM 200 DIAS LETIVOS	ROTEIRO
66	LOR-52	44.800	<p>LOR-52 - MATA DO BREJO / MACAUBAS DE CIMA - P.A. NOVA ALIANÇA / SILVANO</p> <p>**COLETA: 05:30 hs saindo do município de Monte Carmelo próximo às fazendas PTC_4194 e PTC_1416, segue o roteiro pelas fazendas PTC_5143, PTC_3960, PTC_2390, PTC_3834, PTC_2395, PTC_2969, passando pela comunidade de Macaúbas, PTC_2383, PTC_2320, PTC_2308, PTC_2306, PTC_0850, PTC_2299 e PTC_2292 (Assentamento Nova Aliança), até comunidade de Silvano, para à <u>E. E. Cel.Elmiro Alves do Nascimento.</u></p> <p>**DEVOLUÇÃO: 11:25 hs saindo da <u>E. E. Cel.Elmiro Alves do Nascimento</u>, passando pelas fazendas PTC_2292 e PTC_2299 (assentamento Nova Aliança), PTC_0850, PTC_2306, PTC_2308, PTC_2320, PTC_2383, passando pela comunidade de Macaúbas, PTC_2969, PTC_2395, PTC_3834, 2390, PTC_3960, PTC_5143, entrando no município de Monte Carmelo próximo às fazendas PTC_4194 e PTC_1416.</p> <p>**COLETA: 17:00 hs região faz ptc_1371 Brejo do Silvano, Fazenda Folhados ptc_1002, Fazenda Estreito ptc_5143, faz. Macaubas ptc_2395, ptc_2590, assentamento Nova Aliança, pega alunos da K-74 na encruzilhada dos Coelho, distrito de Silvano e segue até Patrocínio passando pelas escolas: E.E. Irmã Gislene, E.E. Dom Lustosa e Unicerp</p> <p>**DEVOLUÇÃO: 23:15 hs pelo mesmo percurso no sentido inverso ao da coleta.</p>
67	LOR-53	58.600	<p>LOR-53 - MARTINS / SAMAMBAIA - DOURADOS - PULADOURO / PATROCÍNIO</p> <p>**COLETA: 05:30 hs da comunidade Boa Vista (Arraial), passando pela fazenda Daterra, MG-188 proximo a Venda da Beth, seguindo pela estrada até a comunidade de Martins, entrada pela Comunidade de Samambaia nas Fazendas Samambaia, Centro Comunitário, Pena Azul, AABB, Fazenda Colinas, Fazenda Serra Negra para as Escolas: <u>E.E. Nely Amaral, E.M. Dona Mulata, E.E. Dom Lustosa, UNICERP, IFTM e PRISMA.</u></p> <p>**DEVOLUÇÃO: Retorno às 11:00 hs pelo mesmo trajeto.</p> <p>**COLETA: 17:30 hs Saindo da região de Boa Vista, passando nas Fazendas : Walter Simeão, Bolsa, passando pela comunidade , Cargil, Japonês, Pedro Rossi, Bar da Aninha, Grão de Ouro, Cinco Estrelas, Comunidade dos Martins, Samambaia, BR 365 - F. Fertilizantes, Trevo de Coromandel, Caxambu, Dourados, Serra Negra, passando pelas escolas: <u>E.E. Nely Amaral, CESEC, Berlaar, E.E. Dom Lustosa, UNICERP, IFTM.</u></p> <p>**DEVOLUÇÃO: 22:30 hs pelo mesmo percurso.</p>
68	LOR-55	26.600	<p>LOR-55 - MACAÚBAS / BOM JARDIM I / LAJINHA - MATA DO BREJO / MACAÚBAS DE BAIXO / GREENVILLE</p> <p>**COLETA: 05:40 hs Saindo da região de Macaubas de Cima passando pelas fazendas: Faz Tabapuã (Juraci Trevisan) Fazenda Vendinha (Marcelina Nunes), Faz. Macaúba, DALL AGNOL, Faz. Junká (Abel) Faz. Macaúbas (Ivan Renato) Faz. Macaúbas (Antonio Elson), Faz. Chacrinha, Faz. Vista Alegre, Faz. Capão da Onça, Sítio Transnome, Br 365, Pontilhão, Restaurante Comida Caseira, Sítio Terrinha, Faz. Santa Rita do Cascalho, Faz. Macaúbas de baixo, Pneuquinho, para <u>E.M. Afrânio Amaral.</u></p> <p>**COLETA/DEVOLUÇÃO: 11:25 hs mesmo percurso da coleta.</p> <p>**DEVOLUÇÃO: 17:25 hs mesmo percurso da coleta</p>

ANEXO X - ESPECIFICAÇÃO DETALHADA DAS LINHAS SOLICITADAS

ÍTEM	LINHA	QTDE KM 200 DIAS LETIVOS	ROTEIRO
69	LOR-57	32.000	<p>LOR-57 - MACAÚBAS DE BAIXO / BOM JARDIM - I / PEDROS / BOM JARDIM / CONGONHAS / PATROCÍNIO</p> <p>**COLETA: 10:15 hs da região de MACAÚBAS DE BAIXO proximo a Fazenda de Tarcizio Alves de Andrade, PTC_2417 segue para Comunidade de Divisa, vai até faz Macaubas de Baixo PTC_1451, retorna para o trevo da divisa, vai até fazenda Bom Jardim PTC_4488 de Lauro Marcos de Moraes retorna sentido a comunidade de Pedros, segue sentido Patrocínio, entra parta Fazenda Cachoeira, retorna para linha principal passando nas fazendas: Fazenda Congonhas, Fazenda Aguai, Fazenda José Carlos Grossi, Fazenda Olhos D'água, trevo da BR 462, iniciando área urbana pela Avenida Faria Pereira, Passando pelas Escolas: <u>E.E. Amir Amaral, E. E. Dom Lustosa, E.E Nely Amaral e E.M. Dona Mulata.</u></p> <p>**DEVOLUÇÃO: 17:25 hs mesmo percurso Inverso ao da coleta.</p>
70	LOR-60	59.400	<p>LOR-60 - SANTO ANTONIO QUEBRANZOL / PATROCÍNIO</p> <p>**COLETA: 05:40 hs saindo da região de CÓRREGO DANTAS - COCAIS, fazenda PTC_3888 (fazenda Cocais de Elias Ferreira de Rezende) passando pelas fazendas PTC_3403, PTC_1831, entrando para as fazendas PTC_3381, PTC_1809, voltando para estrada principal passando pelas fazendas PTC_4128, PTC_1273, entra para fazenda PTC_3893, retorna para estrada principal passando pelas fazendas PTC_2498, PTC_4081, PTC_4419 até a comunidade de Santo Antonio do Quebranzol para <u>E.M. Eliza Viana Botelho.</u></p> <p>**DEVOLUÇÃO: 12:00 hs saindo da <u>E.M. Eliza Viana Botelho</u>, passando pelas fazendas: PTC_4419, PTC_4081, PTC_1269, PTC_3570, PTC_3919, PTC_3603, entra para fazenda PTC_3930, retorna para estrada principal, segue para entrar para fazenda PTC_1198, entra para fazenda PTC_3888, retorna para linha principal segue para fazendas PTC_3403, PTC_3381 e PTC_1809, retornando à Comunidade de Santo Antonio até <u>E.M. Eliza Viana Botelho.</u></p> <p>**DEVOLUÇÃO: 15:30 hs saindo da <u>E.M. Eliza Viana Botelho</u>, segue pela estrada principal, entra para fazenda PTC_1310, retorna para estrada principal, entra para fazenda PTC_3636, retorna para estrada principal seguindo para fazenda PTC_1831 retornando até proximo à Comunidade de Santo Antonio do Quebranzol na entrada da fazenda PTC_4419 (fazenda Santo Antonio de Geraldo Araújo de Oliveira).</p> <p>**COLETA: 16h30min saindo proximo à Comunidade de Santo Antonio do Quebranzol na entrada da fazenda PTC_4419 (fazenda Santo Antonio de Geraldo Araújo de Oliveira) passando pelas fazendas PTC_4127, PTC_1449, entra para fazenda PTC_3320, retorna para estrada principal passando pelas fazendas PTC_1263, passando pela comunidade de Greenville, fazenda PTC_1066, trevo dos Pneuinhos, entra para BR 365 sentido Uberlândia até entrada da fazenda PTC_3080, retorna na BR 365 sentido Patrocínio, trevo dos Pneuinhos, segue pela rodovia BR 365 passando pelas fazendas PTC_2009, PTC_1087, PTC_4597 e PTC_1748 e iniciando a zona urbana entrando através da Av Rui Barbosa passando pelas Escolas: <u>E.E. Dom Lustosa, UNICERP e E.E. Nely Amaral.</u></p> <p>**DEVOLUÇÃO: às 22h:30min saindo das escolas <u>E.E. Nely Amaral, UNICERP, E.E. Dom Lustosa</u> saindo da Zona Urbana através da Av. Rui Barbosa retornando pelo mesmo percurso da coleta, com excessão das entradas para as fazendas PTC_1087, PTC_1066 e PTC_1449 terminando o percurso até proximo à Comunidade de Santo Antonio do Quebranzol na entrada da fazenda PTC_4419 (fazenda Santo Antonio de Geraldo Araújo de Oliveira).</p>

ANEXO X - ESPECIFICAÇÃO DETALHADA DAS LINHAS SOLICITADAS

ÍTEM	LINHA	QTDE KM 200 DIAS LETIVOS	ROTEIRO
71	LOR-62	31.200	<p>LOR-62 - LAJINHA / SANTO ANTONIO DA BOCAINA / BOQUEIRÃO / CONGONHAS / PATROCÍNIO</p> <p>**COLETA: Saída: 10:00 hs, saindo da região de Santo Antonio da Bocaina proximo ao Conselho Lajinha, Passando nas Fazendas do Sr. Olaria, Lajinha, Valério Jacinto, Centenário, Rancho dos Trezes, Faz. Paraíso, fazenda Confer, Campo Limpo, João Patroagro, Amizades, Elias, Nossa Senhora da Aparecida, Pirapitinga, José Laurindo, Faz. Das Moças, Osmarzinho, Faz. Marconi Malagole, Sr. Jose Pedro Guarda, João Luzia, Waldir, Sr. Antonio, Hortencio, MG-462, chegando em Patrocínio, passando nas Escolas: <u>E.E. Irmã Gislene, E.E. João Beraldo, Atenas, E.E. Mariana tavares, .E.M. Dona Mulata, E.E. Nely Amaral, E.E. Cel João Candido, E.E. Dom Lustosa, CESEC, E.E. Amir Amaral, E.E. Libia Lassi.</u></p> <p>**DEVOLUÇÃO: 17:30 hs pelo mesmo percurso no sentido inverso ao da coleta.</p>
72	LOR-63	21.000	<p>LOR-63 - CAMPO ALEGRE - SAPECADO / SÃO JOÃO DA SERRA NEGRA I</p> <p>**COLETA: 05:00 hs da região de Sapecado, fazenda Campo Alegre PTC_4756, ptc_4747, fazendas do municipio de Guimarães, fazenda Sapecado PTC_2334, fazenda Serra Negra PTC_4520, Comunidade de Sapecado, entra para estrada para BR 365 até São João da Serra Negra até <u>E.E. Odilon Berehns.</u></p> <p>**DEVOLUÇÃO/COLETA: 11:10 hs Mesmo roteiro, devolvendo os alunos da manhã e recolhendo os da tarde.</p> <p>**DEVOLUÇÃO: 17:15 hs Devolve pelo mesmo roteiro da coleta do 2º turno</p>
73	LOR-64	19.400	<p>LOR-64 - CAXAMBU - ENTRE SERRAS - TAQUARA / SAMAMBAIA - DOURADOS - PULADOURO / MARTINS</p> <p>**COLETA: 05:00 hs Da região de CAXAMBU - ENTRE SERRAS - TAQUARA Adubo Organ, fazenda Samambaia, comunidade de Caxambu, comunidade de Puladoro, AABB, Entre Serras, fazenda Serra Negra, fazenda Esmeril, fazenda Garça Branca, Fazenda Dourados, distrito de Martins até a <u>E.M. Joaquim Martins.</u></p> <p>**DEVOLUÇÃO/COLETA: 11:25 hs no mesmo percurso da coleta do 1º turno retornando para <u>E.M. Joaquim Martins</u></p> <p>**DEVOLUÇÃO: 17:25 hs no mesmo percurso da coleta do 2º turno terminando na região de CAXAMBU - ENTRE SERRAS - TAQUARA</p>
74	LOR-65	22.200	<p>LOR-65 - SAMAMBAIA - DOURADOS - PULADOURO / CAXAMBU - ENTRE SERRAS - TAQUARA / PATROCÍNIO</p> <p>**COLETA: 05:50 hs BR 365, fazenda Dourados PTC_3772, ptc_0254, ptc_0260, ptc_2538, ptc_2552, ptc_4853, ptc_2065 entrando na cidade no Bairro Serra Negra, passando nas Escolas: <u>E.E. Nely Amaral, E.M. Dona Mulata e IFTM.</u></p> <p>**DEVOLUÇÃO/COLETA: 11:25 hs saindo das escolas <u>E.E. Nely Amaral, E.M. Dona Mulata, av. Faria Pereira, BR 365 passando pelas fazendas PTC_3772, ptc_0254, ptc_0260, ptc_2538, ptc_2552, ptc_4853, ptc_0206, ptc_0276, ptc_4837 retornando pelo Bairro Serra Negra passando nas Escolas: <u>E.E. Célia Lemos, E.E. Mariana Tavares, E.E. Nely Amaral, E.E. Dona Mulata, C.M. Olimpio dos Santos.</u></u></p> <p>**DEVOLUÇÃO: 17:30 hs saindo das escolas <u>E.E. Mariana Tavares, E.E. Nely Amaral, E.E. Dona Mulata, C.M. Olimpio dos Santos (proximo), IFTM, E.E. Celia Lemos, passando pelo bairro Serra Negra seguindo pelo mesmo roteiro da coleta do 2º turno no sentido inverso.</u></p>

ANEXO X - ESPECIFICAÇÃO DETALHADA DAS LINHAS SOLICITADAS

ÍTEM	LINHA	QTDE KM 200 DIAS LETIVOS	ROTEIRO
75	LOR-66	41.800	<p>LOR-66 - CÓRREGO DANTAS - COCAIS / SANTO ANTONIO DO QUEBRANZOL - STO ANTONIO QUEBRANZOL / PATROCÍNIO (2º TURNO)</p> <p>**COLETA: 06:00 hs de SANTO ANTONIO DO QUEBRANZOL até fazenda: PTC_3636, retorno no sentido inverso passando pelas fazendas: PTC_3636, PTC_3932, PTC_3614, PTC_3570, PTC_1269, PTC_4081, PTC_4419 até E.M.Elisa Viana Botelho. <u>Estes alunos tem retorno pela K-72</u></p> <p>**COLETA: 10:00 hs de SANTO ANTONIO DO QUEBRANZOL para região de CORREGO DANTAS, passando pelas fazendas: PTC_4419, PTC_4081, PTC_1269, PTC_3570, PTC_1198, PTC_4117, PTC_3167, PTC_0008, PTC_1698, PTC_3559, <u>transbordo com a K-35</u> entre as fazendas PTC_2515 e PTC_4393, segue para as fazendas PTC_3825, PTC_4313, PTC_1728, PTC_3320, PTC_0907, PTC_3892, PTC_0032, comunidade de GREENVILLE, <u>transbordo com a K-47</u>, até Trevo dos Pneuinhos, BR 365 até trevo de Perdizes, PATROCÍNIO, Iniciando a Area urbana, passando pelas Escolas: <u>E.E. Dom Lustosa e E.E. Nely Amaral.</u></p> <p>**DEVOLUÇÃO: 17:00 hs pelo mesmo percurso (INVERSO) das 10:00 hs.</p>
76	LOR-67	24.400	<p>LOR-67 - SALITRE DE MINAS / SÃO BENEDITO INTERNO - SALITRE DE MINAS / SALITRE DE MINAS - PATROCÍNIO (3º TURNO)</p> <p>**COLETA: 06:20 hs Distrito de Salitre de Minas , para a <u>E.E. Venina Tavares do Amaral.</u></p> <p>**COLETA: 06:35 hs de São Benedito coletando alunos na comunidade com destino a <u>E.E. Venina Tavares do Amaral</u>, retornando para São Benedito</p> <p>**COLETA: 06:45 hs Salitre levando as crianças para <u>Creche Maria C. Borges Paiva</u></p> <p>**DEVOLUÇÃO/COLETA: 11:55 hs Retornando com os alunos da <u>E.E. Venina Tavares</u> ate Salitre de Minas. **DEVOLUÇÃO/COLETA: 12:15 hs <u>E.E. Venina Tavares do Amaral</u> devolvendo alunos para a comunidade São Benedito e retorna para <u>E.E. Venina Tavares do Amaral</u></p> <p>**DEVOLUÇÃO/COLETA: 12:30 hs Retornando com os alunos da <u>E.E. Venina Tavares do Amaral</u> ate Salitre de Minas e retornando até <u>E.E. Venina Tavares do Amaral</u></p> <p>**DEVOLUÇÃO: 16:45 hs alunos <u>E.E. Venina Tavares</u> ate Salitre de Minas</p> <p>**DEVOLUÇÃO: 17:00 hs <u>E.E. Venina Tavares do Amaral</u> devolvendo alunos para Salitre de Minas e para a comunidade São Benedito.</p> <p>**DEVOLUÇÃO: 17:10 hs <u>Creche Maria C. Borges Paiva</u> ate Salitre de Minas</p> <p>**COLETA: 18:00 hs saindo de Salitre de Minas, Passando por: São Benedito, Tejuco, Malhadour, Placa dos Lemos, Viaduto da Rede Ferroviária, Granja do Esmeril, Av. Faria Pereira, passando nas escolas: <u>E.E. NELY AMARAL, UNICERP, E.E. DOM LUSTOSA, CESUMAR, E.E. Irmã Gislene e SENAI.</u></p> <p>**DEVOLUÇÃO: 22:30 hs saída passando nas escolas <u>E.E. Irmã Gislene e SENAI, E.E. NELY AMARAL, E.E. DOM LUSTOSA, UNICERP, Av. Almir Marquês, MG 230</u>, retornando pelos pontos na Rodovia até Salitre de Minas.</p>
77	LOR-69	22.000	<p>LOR-69 - MALHADOURO / ESMERIL / PATROCÍNIO</p> <p>**COLETA: 05:00 hs do conselho do Malhadouro passando pelas fazendas: Faz. Malhadouro, Assentamento São Pedro, Capela do Esmeril, Faz. Esmeril, Engenho Velho, Faz. Vargem, Faz. Retiro de Malhadouro, BR MG 230, Viveiro do Sr. Paulo, ENXO, Faz. Modelo iniciando período urbano passando pelos bairro Carajás, passando pelas Escolas: <u>E.E. Célia Lemos, E.E. Nely Amaral, E.M. Dona Mulata, E.E. Mariana Tavares, Apat, C.M. Prof. Olimpio dos Santos e E.E. Dom Lustosa.</u></p> <p>**DEVOLUÇÃO/COLETA: 11:25 hs devolvendo e coletando pelo mesmo roteiro do 1º turno</p> <p>**DEVOLUÇÃO: 17:25 hs devolvendo pelo mesmo roteiro do 1º turno</p>

ANEXO X - ESPECIFICAÇÃO DETALHADA DAS LINHAS SOLICITADAS

ÍTEM	LINHA	QTDE KM 200 DIAS LETIVOS	ROTEIRO
78	LOR-70	25.200	<p>LOR-70 - BOA VISTA / PATROCÍNIO / ASSENTAMENTO CACHOEIRA DOURADA / SÃO JOÃO DA SERRA NEGRA</p> <p>**COLETA: 10:30 hs da região de Boa Vista passando pelas Fazendas: J Marino, Chapadão da Boa Vista, Madeireira Madsul, Chácara Nossa Sra. Aparecida, Cachoeira Dourada, Faz. Santo Inacio, Chácara Recanto das Águas Claras, Faz. Tabuões, Faz. Martins, comunidade de Martins, Faz. Vasconcelos, Faz. Samambaia, Fazenda Caxambú, BR 365 sentido Distrito de São João da Serra Negra para <u>E.E. Odilon Behrens.</u></p> <p>**DEVOLUÇÃO: 17:30 hs pelo mesmo percurso no sentido inverso ao da coleta.</p>
79	PK-02	24.400	<p>PK-02 - PATROCÍNIO / SILVANO / MATA DO SILVANO / PATROCÍNIO</p> <p>**COLETA: 11:30 hs passando pelos bairros São Benedito, São Judas, Nossa Senhora de Fátima, Constantino, Boa Esperança, Cidade Jardim, Centro, Morada Nova, Eneias, Santo Antonio, Olimpio Nunes, Matinha, São Francisco, São Bendito pela Av. Rui Barbosa seguindo pela BR 365 em direção a Comunidade de Silvano até as escolas <u>E.E. Elmiro Alves do Nascimento, Creche São Sebastião,</u> seguindo para a comunidade de Mata do Silvano até a escola <u>E.M. Francisco Alves Pereira.</u></p> <p>**DEVOLUÇÃO: 16:30 hs saindo da comunidade de Mata do Silvano <u>E.M. Francisco Alves Pereira</u> seguindo até a comunidade de Silvano <u>E.E. Elmiro Alves do Nascimento</u> até Patrocínio pela BR 365, passando bairros São Bendito, Santa Terezinha, Matinha, São Francisco, Nossa Senhora de Fátima, Nações, Boa Esperança, Constatino, Cidade Jardim, São Lucas, Morada Nova, Eneias e Santo Antonio.</p>
80	PK-03	29.400	<p>PK-03 - PATROCÍNIO / CHAPADÃO DE FERRO / PATROCÍNIO</p> <p>**COLETA: 05:50 hs Recolhendo pelos bairros Serra negra pela av Faria Pereira, Nossa S de Fatima, São Francisco, indo até o bairro Morada Nova, pela av Jose Andre Coimbra, av Amando Queiroz, até a <u>E. M. João Batista Romão</u> em Chapadão de Ferro..</p> <p>**DEVOLUÇÃO/COLETA: 11:00 hs Retorno com professores da manhã e recolhendo os da tarde, av Enéas, av Brasil, Av Venezuela, Jardim Califórnia Bairro Enéas.</p> <p>**DEVOLUÇÃO: 17:25 hs Retorno com professores da tarde pelos mesmos bairros</p>
81	PK-07	20.400	<p>PK-07 - PATROCÍNIO / PEDROS / PATROCÍNIO (APOIO A K-67)</p> <p>**COLETA (PROFESSORES): 05h30 hs de Patrocínio do Bairro Eneias passando pelos Bairros: Santo Antônio, Morada Nova, Centro, Constantino, Boa Esperança, São Cristovão, Olímpio Nunes, com destino a Pedros pela estrada de Bom Jardim até na <u>E.M. Profº. Afrânio Amaral 2º Endereço.</u></p> <p>**DEVOLUÇÃO: 11:40 hs da <u>E.M. Profº. Afrânio Amaral 2º Endereço</u> até TREVO DA DIVISA (proximo a igreja) para embarcar alunos da <u>LOR-02 (devolução alunos coletados pela K-67), fazendas PTC_4215, PTC_3274, PTC_4215, PTC_2366, PTC_4361, PTC_4291, PTC_2107, PTC_2354, PTC_4428, PTC_4416, PTC_4329,</u> comunidade de Pedro, <u>E.M. Profº. Afrânio Amaral 2º Endereço.</u></p> <p>**DEVOLUÇÃO (PROFESSORES): 15:30 hs pelo mesmo percurso (INVERSO).</p>

ANEXO X - ESPECIFICAÇÃO DETALHADA DAS LINHAS SOLICITADAS

ÍTEM	LINHA	QTDE KM 200 DIAS LETIVOS	ROTEIRO
82	PV-01	59.000	<p>PV-01 - PATROCÍNIO / GREENVILLE / SANTO ANTONIO DO QUEBRANZOL / GREENVILLE / PATROCÍNIO</p> <p>**COLETA: 05:00 hs Bairros São Francisco, Centro, Marciano Brandão, Eneas, Morada Nova, Centro, Cidade Jardim, Constantino, Boa esperança, Serra Negra, Nações, Morada do Sol, São Judas, São Benedito, Santa Terezinha, BR 365, Trevo dos Pneuinhos passando na <u>E. M. Afrânio Amaral</u> em GREENVILLE até a <u>E.M. Elisa Viana Botelho</u>.</p> <p>**DEVOLUÇÃO: 12:00 hs da comunidade de Santo Antonio do Quebranzol, <u>E.M. Elisa Viana Botelho</u> passando na <u>E. M. Afrânio Amaral</u> em GREENVILLE, Trevo dos Pneuinhos, BR 365, até Patrocínio passando pelos bairros Santa Terezinha, São Cristovão, Marciano Brandão, Centro Cidade Jardim, Constantino, Boa esperança, Serra Negra, Nações, Av Faria Pereira até Baixadinha.</p> <p>**DEVOLUÇÃO: 15:30 hs saindo de Patrocínio na Av. Faria Pereira, Baixadinha até a comunidade de Santo Antonio do Quebranzol na <u>E.M. Elisa Viana Botelho</u> e retornando para Patrocínio passando pelas fazendas PTC_4138, entra para fazenda PTC_3309, retorna para estrada principal, passando na fazenda PTC_3284 e comunidade GREENVILLE, <u>E.M. Afrânio Amaral</u>, Trevo dos Pneuinhos, BR 365, entrando em Patrocínio pelo Trevo de Perdizes, Av. Faria Pereira, passando pelos bairros Santo Antonio, Morada Nova, Cidade Jardim, Constantino, Boa esperança, Serra Negra, Nações, Morada do Sol, São Judas, São Francisco e Centro.</p>
83	PV-04	34.000	<p>PV-04 - PATROCÍNIO / SANTA LUZIA DOS BARROS / PATROCÍNIO</p> <p>**COLETA: 05:30 hs saindo de Patrocínio pelos bairros: Marciano Brandão, Jardim Ipiranga, Santo Antonio, Eneas, Morada Nova, São Vicente, Boa Esperança, Nossa Senhora de Fátima, São Cristóvão, Olimpio Nunes até a Comunidade Santa Luzia dos Barros <u>E.M. Honorato Borges 2º endereço</u></p> <p>DEVOLUÇÃO: 11:25 da Comunidade de Santa Luzia dos Barros - <u>E.M. Honorato Borges 2º endereço</u> para a PATROCÍNIO, nos bairros Olimpio Nunes, São Cristóvão, São Vicente, Morada Nova e Marciano Brandão e <u>Volta para a comunidade de Santa Luzia dos Barros vazio para 2ª devolução de professores.</u></p> <p>**DEVOLUÇÃO: 15:30 hs Retorno da <u>E.M. Honorato Borges 2º endereço</u> com Professores para Patrocínio nos bairros Olimpio Nunes, São Cristóvão, Boa Esperança, São Vicente, Eneas e Marciano Brandão.</p> <p>Roteiro zona urbana depende da relação de endereços fornecidos pela escola.</p>
84	PV-05	25.200	<p>PV-05 - PATROCÍNIO / MARTINS / PATROCÍNIO</p> <p><u>Transporte de Professores</u></p> <p>**COLETA: 06:10 hs de Patrocínio, bairro São Vicente, passando pelos bairros: São Cristóvão, São Antonio, Jardim Ipiranga, Eneas, Morada Nova, Dona Diva, São Vicente, Centro, Nações até a Comunidade de Martins. <u>E.M. Joaquim Martins</u></p> <p>**DEVOLUÇÃO: 11:20 hs Retorno da comunidade de Martins <u>E.M. Joaquim Martins</u> até Patrocínio, pelos mesmos bairros das 05h</p> <p>**COLETA: 12:00 hs de Patrocínio, do bairro São Vicente, passando pelos mesmos bairros das 05:00h recolhendo os professores da tarde para comunidade de Martins para escola <u>E.M. Joaquim Martins</u></p> <p>**DEVOLUÇÃO: 17:30 hs da Comunidade de Martins <u>E.M. Joaquim Martins</u> de volta com os professores para Patrocínio, passando pelos bairros das 12h.</p> <p>Roteiro zona urbana depende da relação de endereços fornecidos pela escola.</p>

ANEXO X - ESPECIFICAÇÃO DETALHADA DAS LINHAS SOLICITADAS

ÍTEM	LINHA	QTDE KM 200 DIAS LETIVOS	ROTEIRO
85	PV-06	25.400	PV-06 - PATROCÍNIO / BOA VISTA / PATROCÍNIO**COLETA: 05:00 hs de Patrocínio do Bairro Ipiranga passando pelos Bairros: Santa Terezinha, São Cristóvão, Marciano Brandão, em frente ao Bretas, Jardim Sul, Morada Nova, São Vicente, Centro, São Judas, Nossa Senhora de Fátima, Nações com destino a <u>E. E. Dona Cotinha</u> .**DEVOLUÇÃO: 17:25 hs pelo mesmo percurso.
86	PV-08	40.000	PV-08 - PATROCÍNIO / GRENNVILLE / PATROCÍNIO **COLETA: 05:30 hs do Serra Negra passando pelos Bairros: Boa Esperança, Centro, Eneas, Morada Nova, Santa Terezinha, São Judas, seguindo para comunidade de Greenville para a <u>E.M. Profº. Afrânio Amaral</u> . **DEVOLUÇÃO/COLETA: 11:30 hs saindo da <u>E.M. Profº. Afrânio Amaral</u> devolvendo os professores do 1º turno, e coletado os professores do 2º turno nos bairros: Santa Terezinha, Boa Esperança, Serra Negra, Nossa Sra. de Fátima, Morada Nova Enéas, Marciano Brandão retornando para a <u>E.M. Profº. Afrânio Amaral</u> . **DEVOLUÇÃO: 17:30 hs saindo da <u>E.M. Profº. Afrânio Amaral</u> para Patrocínio no mesmo percurso da coleta do 2º turno no sentido inverso
87	PV-09	14.000	PV-09 - PATROCÍNIO / CHAPADÃO DE FERRO / PATROCÍNIO **COLETA: 05:30 hs passando pela Rua Expedita Dias com Av. Jacinto Barbosa, Rua Camilo Augusto de Andrade com Av. Faria Pereira, Rua Vicente Esteves Reis com Av. Odair Aleixo, Rua Miguel Marques com Av. Rui Barbosa, Alameda das Sucupiras com Alameda das Perobas, Alameda das Seringueiras com Alameda das Sucupiras, Rua Lindolfo P. Guimarães com Av. Jacinto Barbosa, Rua Artur Botelho com Rua Furtada de Menezes pegando professores, saindo do perímetro Urbano pela rodovia 262, pegando a estrada rural para a Comunidade de Chapadão de Ferro, <u>E.M. João Batista Romão</u> . **DEVOLUÇÃO: 17:30 hs retorna para Patrocínio pelo mesmo trajeto.
88	PV-10	30.000	PV-10 - PATROCÍNIO / SILVANO / PATROCÍNIO **COLETA: 5:00 hs do Bairro Matinha, passando pelos bairros São Francisco, Santo Antonio, Morada Nova, Cidade Jardim, Serra Negra, São Judas em direção a Comunidade de Silvano até a <u>E.E. Elmiro Alves do Nascimento</u> . **DEVOLUÇÃO/COLETA: 11:00 hs da Comunidade de Silvano <u>devolvendo</u> os professores passando pela fazenda São Bernardo até Patrocínio <u>coletando</u> e passando pelos mesmos bairros, Centro Jardim Sul e Boa Esperança retornando a Silvano passando pelas fazendas Paraná, Silvano Sobrado e Coelhos .até a <u>E.E.Elmiro Alves do Nascimento</u> . ** DEVOLUÇÃO: 17:00 hs alunos fazendas PTC_2802, PTC_0992 e PTC_0993, retornando para <u>E.E. Cel. Elmiro Alves do Nascimento</u> **Saída: 17:30 hs da <u>E.E. Elmiro Alves do Nascimento</u> até Patrocínio, passando pelos mesmos bairros devolvendo os professores.

ANEXO X - ESPECIFICAÇÃO DETALHADA DAS LINHAS SOLICITADAS

ÍTEM	LINHA	QTDE KM 200 DIAS LETIVOS	ROTEIRO
89	V-19	33.400	<p>V-19 - SILVANO / PONTE ALTA / BOM JARDIM / BOM JARDIM - I / SILVANO **COLETA: 05:00 hs Comunidade de Silvano passando pelas Fazendas Verdes, Bom Jardim PTC_0014, Bom Jardim PTC_2266, Bom Jardim PTC_1082, Assentamento Nova Aliança ptc_4473 Faz Bom Jardim PTC_2268, Faz Padre Eustáquio ptc_2271 para a <u>E. E. Elmiro Alves do Nascimento.</u></p> <p>**DEVOLUÇÃO/COLETA: 11:00 hs da E. E. Elmiro Alves Nascimento com os <u>alunos da manhã</u> e para coletar os alunos da tarde, passando pelas fazendas: Verdes, Bom Jardim PTC_0381, Faz Bom Jardim ptc_0014, Bom Jardim PTC_2268, faz Santana ptc_0859, faz Córrego da Mata ptc_0987 até a <u>E. E. Elmiro Alves do Nascimento.</u></p> <p>**DEVOLUÇÃO: 17:00 hs da E. E. Elmiro Alves Nascimento pelas fazendas: Bom Jardim PTC_0987, Bom Jardim PTC_2268, faz Verdes faz Bom Jardim ptc_0381, faz Bom Jardim ptc_0014 retornando para Comunidade de Silvano.</p>
90	V-27	27.800	<p>V-27 - SERRA DO SALITRE / CAPÃO SECO / SAPÉ / SALITRE DE MINAS **COLETA: 05:30 hs de Salitre até as fazendas: Sapé ssl_0107, ssl_0108, Sapé ssl_0109, ssl_0112, ssl_0106, ssl_0101, PTC_0596 e PTC_3520, até a <u>E.E. Venina Tavares do Amaral.</u></p> <p>**COLETA: 10:00 hs de Salitre passando pelas fazendas: ssl_0349, ssl_0882, ssl_0231, Sapé ssl_0107, PTC_0596 ate <u>E.E. Venina Tavares do Amaral.</u></p> <p>**DEVOLUÇÃO: 12:00 hs pelo mesmo percurso da coleta do 1º turno no sentido inverso ao da coleta.</p> <p>**DEVOLUÇÃO: 16:50h pelo mesmo percurso da coleta do 2º turno no sentido inverso ao da coleta.</p>
91	V-45	28.000	<p>V-45 - SAMAMBAIA / DOURADOS / PULADOURO / MARTINS **COLETA: 05:30 hs de Martins passando pelas fazendas: Fazenda Puladouro ptc_4008, Catitu PTC_1102, Serra NBegra PTC_1099, Por do sol PTC_1752, Capão Chato ptc_1096, Sagrado Coração PTC_1885 até a a comunidade de Martins na <u>E.M. Joaquim Martins.</u> **COLETA PARA LOR-24: 11:00 hs saída de comunidade de Martins até fazenda Capão Chato ptc_1096, Capão Chato ptc_1756, puladouro ptc_1102 e retorna para comunidade de Martins para LOR-24 para Patrocínio. **DEVOLUÇÃO/COLETA: 11:25 hs DEVOLUÇÃO alunos do 1º turno e COLETA do 2º turno no mesmo percurso da coleta do 1º turno para <u>E.M. Joaquim Martins.</u> **DEVOLUÇÃO: 17:25 hs DEVOLUÇÃO alunos do 2º turno no mesmo percurso da coleta do 2º turno. **DEVOLUÇÃO PARA LOR-24: DEVOLUÇÃO dos alunos da <u>LOR-24</u> de Patrocínio no mesmo percurso da coleta.</p>
92	V-79	24.000	<p>V-79 - CHAPADÃO DE FERRO **COLETA: 05:00 hs Faz. Santa Cruz, Faz Mata da Fortaleza, Faz Fortaleza, Faz. Nossa Senhora do Socorro, faz Centenário, faz Chapadão de Ferro ptc_1234, faz Chapadão de Ferro ptc_2502, faz Lagoa Azul, faz Chapadão de Ferro ptc_2497, faz Fabrica, faz Chapadão de Ferro, <u>E.M. João Batista Romão.</u> **DEVOLUÇÃO/COLETA: 11: 30 hs DEVOLUÇÃO do 1º TURNO e COLETA do 2º TURNO chegando as 13:00 hs na <u>E.M. João Batista Romão.</u> **DEVOLUÇÃO: 16:10h pelo mesmo percurso da coleta do 2º turno, sentido inverso</p>

ANEXO X - ESPECIFICAÇÃO DETALHADA DAS LINHAS SOLICITADAS

ÍTEM	LINHA	QTDE KM 200 DIAS LETIVOS	ROTEIRO
93	V-87	50.400	<p>V-87 - SANTA LUZIA DOS BARROS INTERNA - SANTA LUZIA DOS BARROS / PATROCÍNIO (3º TURNO)</p> <p>**COLETA: 06:00 hs Comunidade de Santa Luzia dos Barros Passando pelas Fazendas: Mesopotamia ptc_1514, Pirapitinga ptc_1555, Santa Luzia ptc_5136, Pirapitinga ptc_1565, Santo Antonio ptc_1507, Santa Luzia ptc_1439, Pirapitinga ptc_3019, Estancia Bonanza ptc_1403, Pirapitinga ptc_1404, Condominio Novo Horizonte, de volta à Comunidade de Santa Luzia dos Barros para <u>E.M. Honorato Borges 2º endereço</u></p> <p>**DEVOLUÇÃO: 11:30 hs retorno pela mesma rota e ainda a fazenda ptc_4961,</p> <p>**DEVOLUÇÃO PROJETO: 15:30 hs Comunidade Santa Luzia, passando pelas Fazendas: ptc_4961, Santo Antonio ptc_5136, Pirapitinga ptc_1555 até fazenda Santa Luzia.</p> <p>**COLETA: 16:00 hs Faz Santa Luzia fazendas: Santo Mateus ptc_3210, Campo Alegre, Flor do Campo, próximo a faz Pirapitinga ptc_3283, Pirapitinga ptc_0675, ptc_1572 até as escolas <u>Unicerp, Berlaar.</u></p> <p>**DEVOLUÇÃO: 22:00 hs retorno à Comunidade Santa Luzia pela mesma rota das 16:00 hs</p>



PROCURAÇÕES



PROCURAÇÃO

O **MUNICÍPIO DE PATROCÍNIO**, pessoa jurídica de direito público interno, com sede na Praça Olímpio Garcia Brandão, nº 1.452, Centro Cívico "Abdias Alves Nunes", representado por seu **Prefeito Municipal, DEIRÓ MOREIRA MARRA**, brasileiro, casado, empresário, residente e domiciliado nesta cidade de Patrocínio, Estado de Minas Gerais, inscrito no CPF/MF sob número 491.320.596-04 e, portador da Carteira de Identidade número M-3.091.814 SSP/MG, por este instrumento particular de mandato nomeia e constitui seus bastante advogados **ANDERSON APRÍGIO CUNHA SOUZA**, casado, inscrito na OAB/MG 96.883, **KAROLINE WELLEN DE CARVALHO**, solteira, inscrita na OAB/MG nº 127.817, **LUCAS EDUARDO SILVA FERREIRA**, casado, inscrito na OAB/MG nº 151.726, **DANIELLA ABRAHÃO PEREIRA MELO OLIVEIRA**, casada, inscrita na OAB/MG nº 107.295, **MARCELA TEIXEIRA DE LIMA**, solteira, inscrita na OAB/MG nº 140.868, **SHARLENE FERREIRA SOARES**, solteira, inscrita na OAB/MG nº 114.633, **ROMULO CARVALHO DE QUEIROZ**, casado, inscrito na OAB/MG nº 156.648, **ERLI VOLTOLINI JÚNIOR**, casado, OAB/MG nº 136.091, e **EDÉSIO HENRIQUE SANTOS**, solteiro, OAB/MG nº 90.783, **HALLANA SARISY NUNES**, solteira, OAB/MG nº 178.729, a quem confere amplos poderes para o foro em geral, com a cláusula ad judicium em qualquer juízo, instância ou tribunal, podendo propor contra quem de direito as ações competentes e defendê-lo nas contrárias, seguindo umas e outras até final decisão, usando os recursos legais e acompanhando-os, conferindo-lhes, ainda, poderes especiais para confessar, reconhecer a procedência do pedido, transigir, renunciar ao direito sobre que se funda a ação, receber, dar quitação e firmar compromisso ou acordos, podendo ainda substabelecer esta a outrem, com ou sem reserva de iguais poderes, nos termos do artigo 105 do Novo CPC, dando tudo por bom, firme e valioso.

Patrocínio-MG, _____ de _____ de 2019.

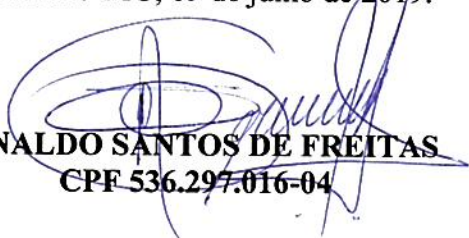
- Deiró Moreira Marra -
- Prefeito Municipal de Patrocínio -



PROCURAÇÃO

RINALDO SANTOS DE FREITAS, brasileiro, casado, residente e domiciliado na Avenida Rui Barbosa, n.º 192, apto 201, Centro, nesta cidade de Patrocínio/MG, CEP 38.740-034, inscrito no Cadastro de Pessoas Físicas sob o número 536.297.016-04, titular da Carteira de Identidade M – 3.432.985, por este instrumento particular de mandato nomeia e constitui seus bastante advogados **KAROLINE WELLEN DE CARVALHO**, solteira, inscrita na OAB/MG n.º 127.817, **LUCAS EDUARDO SILVA FERREIRA**, casado, inscrito na OAB/MG n.º 151.726, **DANIELLA ABRAHÃO PEREIRA MELO OLIVEIRA**, casada, inscrita na OAB/MG n.º 107.295, **MARCELA TEIXEIRA DE LIMA**, solteira, inscrita na OAB/MG n.º 140.868, **SHARLENE FERREIRA SOARES**, solteira, inscrita na OAB/MG n.º 114.633, **ROMULO CARVALHO DE QUEIROZ**, casado, inscrito na OAB/MG n.º 156.648, **ERLI VOLTOLINI JÚNIOR**, casado, inscrito na OAB/MG n.º 136.091, **EDÉSIO HENRIQUE SANTOS**, solteiro, inscrito na OAB/MG n.º 90.783, **LARISSA BRENDA CORREIA DA SILVA CALDEIRA**, casada, inscrita na OAB/MG n.º 190.385, **LÁZARO LUCIANO DE SOUSA**, casado, inscrito na OAB/MG n.º 108.831 e **HALLANA SARISY NUNES MELO**, casada, inscrita na OAB/MG n.º 178.729, a quem confere amplos poderes para o foro em geral, com a cláusula ad judicium em qualquer juízo, instância ou tribunal, podendo propor contra quem de direito as ações competentes e defendê-lo nas contrárias, seguindo umas e outras até final decisão, usando os recursos legais e acompanhando-os, conferindo-lhes, ainda, poderes especiais para confessar, reconhecer a procedência do pedido, transigir, renunciar ao direito sobre que se funda a ação, receber, dar quitação e firmar compromisso ou acordos, podendo ainda substabelecer esta a outrem, com ou sem reserva de iguais poderes, nos termos do artigo 105 do Novo CPC, dando tudo por bom, firme e valioso.

Patrocínio-MG, 09 de julho de 2019.


RINALDO SANTOS DE FREITAS
CPF 536.297.016-04

PROCURAÇÃO



Por este particular instrumento de procuração, **LÚCIA DE FÁTIMA LACERDA**, brasileira, casada, Agente Administrativo, Carteira de Identidade MG 5.796.119 SSPMG, CPF nº 875.893.036-15, residente e domiciliado na Rua Camilo Augusto de Andrade, nº 455, bairro Vila Constantino, Patrocínio, Estado de Minas Gerais, nomeia e constitui como procuradores os advogados **Anderson Aprigio Cunha Souza**, brasileiro, casado, inscrito na OAB/MG sob o nº 96.883 e **Edésio Henrique Santos**, brasileiro, casado, inscrito na OAB/MG sob nº 90.783, lotados na Procuradoria Geral da Prefeitura Municipal de Patrocínio, a quem outorga amplos poderes para o foro em geral, com as cláusulas "ad judicium et extra", em qualquer Juízo, Instância, ou Tribunal, podendo propor contra quem de direito as ações competentes e defendê-lo(a)(s) nas contrárias, acompanhando umas e outras até final decisão, usando de todos os recursos legais cabíveis. Confere(m)-lhes, ainda, poderes para apresentar justificativas e esclarecimentos **nos autos do Processo nº 1071439-Representação, em curso no Tribunal de Contas do Estado de Minas Gerais – Secretaria da Segunda Câmara, Ofício nº 10355/2019-sec/2ª Câmara.**

Patrocínio, 9 de julho de 2019.

Lúcia de Fátima Lacerda

CPF 875.793.036-15

Lúcia de Fátima Lacerda
Pregoeira



TRIBUNAL DE CONTAS DO ESTADO DE MINAS GERAIS

SECRETARIA DA 2ª CÂMARA




Processo n. 1071439

Data: 16/07/2019

TERMO DE JUNTADA DE DOCUMENTOS

Juntei a estes autos a documentação de fl(s) 154/264, protocolizada sob o n.º 5382311/2019, encaminhada por DEIRO MOREIRA MARRA, LUCIA DE FATIMA LACERDA e RINALDO SANTOS DE FREITAS, contendo CDs às fls 170/171, em cumprimento à determinação de fl(s). 149.



João Carlos Santos Costa



Executor: J.C.S.C.



TRIBUNAL DE CONTAS DO ESTADO DE MINAS GERAIS
SECRETARIA DA SEGUNDA CÂMARA



Processo n. : 1071439

Data: 16/07/2019

CERTIDÃO DE MANIFESTAÇÃO

(Art. 166, § 8º, da Resolução n. 12/2008)

Certifico a manifestação da(s) parte(s) abaixo relacionada(s), em atendimento ao despacho de fls. 149.

DEIRO MOREIRA MARRA
LUCIA DE FATIMA LACERDA
RINALDO SANTOS DE FREITAS

Maria Valéria Menezes de Oliveira
Gestor(a) em exercício



Executor: J.C.S.C.



TRIBUNAL DE CONTAS DO ESTADO DE MINAS GERAIS
SECRETARIA DA SEGUNDA CÂMARA



Processo n. : 1071439

Data: 16/07/2019

TERMO DE ENCAMINHAMENTO DE PROCESSO

Encaminho os presentes autos conclusos ao Relator.

Maria Valéria Menezes de Oliveira
Gestor(a) em exercício



Executor: J.C.S.C.

Processo: 1.071.439
Natureza: Representação
Representante: Paulo Roberto dos Santos
Jurisdicionado: Prefeitura Municipal de Patrocínio
Ano Ref.: 2019

À 4ª Coordenadoria de Fiscalização dos Municípios,

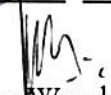
Tratam os autos de Representação apresentada por Paulo Roberto dos Santos, Vereador junto à câmara Municipal, em face do Processo Licitatório n. 63/2019 – Pregão Presencial n. 44/2019, deflagrado pela Prefeitura Municipal de Patrocínio, objetivando a “contratação de pessoas jurídicas para prestação de serviços de transporte de alunos das redes Municipal e Estadual de ensino público do Município de Patrocínio-MG, em conformidade com o Anexo I do Edital”, fl. 18.

A presente Representação foi protocolizada neste Tribunal em 24/06/2019, e distribuída à minha relatoria em 26/06/2019, após a abertura da sessão do certame 30/04/2019, fls. 184.

Tendo em vista que não consta da Representação pedido de suspensão liminar do certame, bem como, o extrato de contrato¹ do Pregão Presencial n. 44/2019 (fl. 268), que demonstra que o contrato já foi assinado, encaminho os autos a esta Coordenadoria para análise do edital.

Após, retornem os autos ao meu Gabinete.

T. C., em 22 / 07 /2019.


Conselheiro Wanderley Ávila
Relator

¹ <https://portal.patrocinio.mg.gov.br/pmp/index.php/publicacoes/licitacoes-editais-resumidos/6719-processo-n-63-2019-extrato-contrato-obj-contratacao-de-pessoas-juridicas-para-prestacao-de-servicos-de-transporte-de-alunos-das-redes-municipal-e-estadual-do-ensino-publico-do-municipio-de-patrocinio-mg>

Pesquisar...



Publicações
Legislação
Contas Públicas



**IPTU
ISSQN**

Inicial Serviços Contas Públicas Concurso Seletivo Publicações Legislação Webmail

Processo nº: 63/2019 - EXTRATO CONTRATO - Obj: Contratacao de pessoas juridicas para prestacao de servicos de transporte de alunos das redes municipal e estadual do ensino publico do municipio de Patrocínio/MG

Publicado: 05 Julho 2019

EXTRATO CONTRATO

Processo nº: 63/2019

Modalidade: Pregão

Edital nº: 44/2019

Tipo: Menor Preço Por Item

Objeto: Contratacao de pessoas juridicas para prestacao de servicos de transporte de alunos das redes municipal e estadual do ensino publico do municipio de Patrocínio/MG.

CONTRATANTE: Município de Patrocínio-MG, neste ato representado pelo Prefeito Municipal Deiró Moreira Marra, brasileiro, agente político, inscrito no CPF sob o nº 491.320.596-04.

CONTRATADO: ALDAIR ANTONIO PEREIRA ME, devidamente inscrita no CNPJ/MF sob nº 26.870.870/0001-05, neste ato representado pelo seu responsável legal.

LINHA nº LOR-40- CHAPADÃO DE FERRO

LINHA nº V-79 - CHAPADÃO DE FERRO

CONTRATADO: ARLINDO RODRIGUES DA COSTA JUNIOR, devidamente inscrita no CNPJ sob nº 28.279.361/0001-38, neste ato representado pelo seu responsável legal.

LINHA nº LOR-51- Córrego do Açude / Morro Alto / Mata da Bananeira / Tejuco / Salitre de Minas

CONTRATADO: CAMILA ELISIA BRITO CUNHA - CPF 102.409.016-73, devidamente inscrita no CNPJ sob nº 17.691.118/0001/06, neste ato representado pelo seu responsável legal.

LINHA nº K-70- DIVISA

LINHA nº PK-07 - PATROCÍNIO / PEDROS / PATROCÍNIO

CONTRATADO: CELIO DIAS DE CASTRO ESCOLAR ME, devidamente inscrita no CNPJ sob nº 24.449.018/0001-33, neste ato representado pelo seu responsável legal.

LINHA nº K-84 - BARRA DO SALITRE / BOQUEIRÃO / STO ANT. LAGOA SECA / PATROCÍNIO / BOQUEIRÃO

LINHA nº LMR-46 - SANTO ANTONIO DA BOCAINA - BOQUEIRÃO / STO ANTONIO DA LAGOA SECA / PATROCÍNIO